

GHI CHÚ ĐIỂM TOẠ ĐỘ

Tên điểm :

Số hiệu : TC II- 427

Mảnh bản đồ : C - 48 - 81- c - b

Phương pháp đo : đường truyền

Cấp, hạng : ĐC II

Trị giá khái lược :

Độ cao : 1.4 m

Kinh độ : 106 07 50

Vi độ : 09 46 13

Loại đất : Tu

Chất đất : Thịt

Nơi đặt mốc: Thôn (bản, làng) : Định Tân

Xã (thị trấn) : Cầu Quan

Huyện : Tiểu Cần

Tỉnh : Trà Vinh

Nơi ở gần nhất : Đặng Phước Tâm

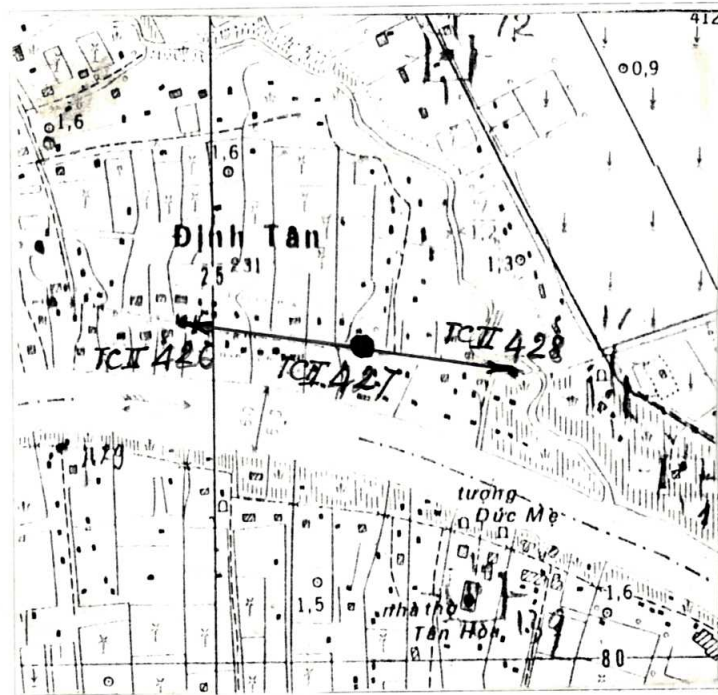
Khoảng cách tới điểm : 5 m

Người chọn : Nguyễn Đức Tấn

Đơn vị chọn : XN Phát Triển Công Nghệ TĐ-BĐ

Ngày 25 tháng 03 năm 2000

Bản đồ địa hình khu vực điểm và sơ đồ hướng



Tỷ lệ : 1/10000

Số liệu đo mốc (mm)

Từ ván dọi điểm đến:	Lần 1	Lần 2	T. B	Chiều cao các tầng mốc
Đáy hồ				
Trung tâm mốc dưới				
Trung tâm mốc giữa				
Trung tâm mốc trên				
Mặt đất				
Mặt tường vôi hoặc mặt đất sau khi đắp				

Điểm thông hướng :

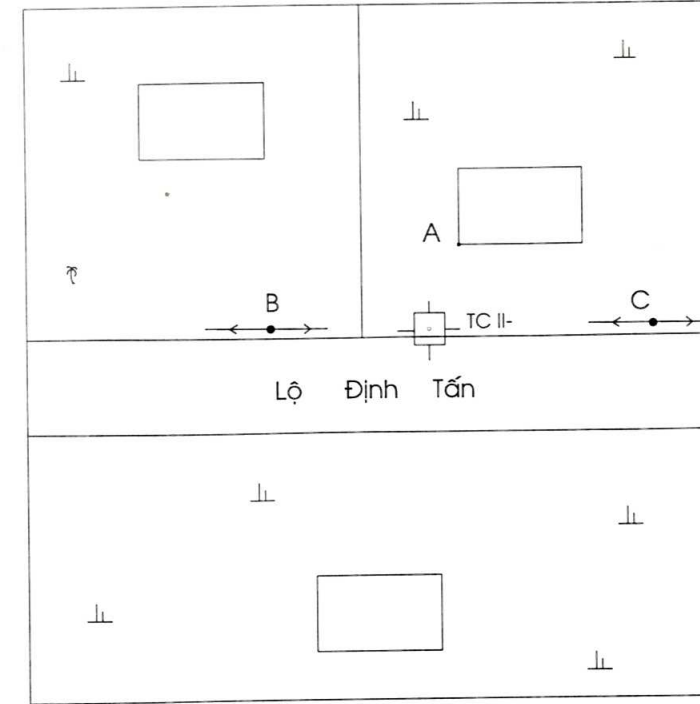
(Tên, số hiệu, cấp hạng điểm liên quan mà từ mặt đất điểm trạm đo nhìn thông suốt tới điểm liên quan)

Điểm : TC II- 426
 TC II - 428

Họ, tên, địa chỉ người

dẫn đường : Nguyễn Văn Quý
 Cán bộ địa chính thị trấn Cầu Quan

Sơ đồ vị trí điểm



Tỷ lệ: 1/ 1000

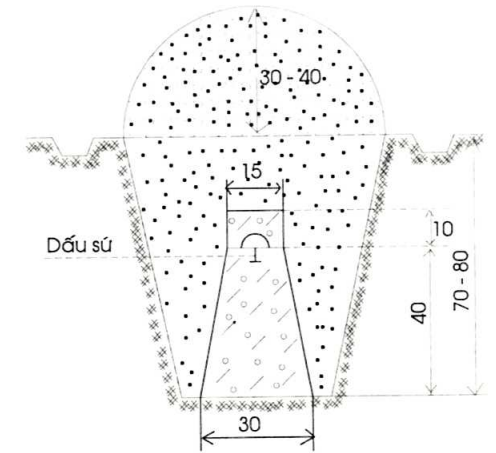


Đơn vị chọn mốc, làm tường vôi :
 XN Phát Triển Công Nghệ TĐ- BĐ
 Người chôn mốc, làm tường vôi :
 Phạm Văn Huy

Loại mốc : Chôn

Ngày 20 tháng 04 năm 2000

Hình vẽ mặt cắt mốc, tường vôi (đơn vị cm)



V/c	Tên vật chuẩn	Hướng và khoảng cách từ mốc đến vật chuẩn (m)
A	Góc nhà Đặng Phước Tâm	Đông bắc 14.0
B	Cột điện	Tây 16.3
C	Cột điện	Đông 18.6

Điểm này: Tận dụng mốc cũ, gia cố, chôn trùng mốc

Tên điểm:

Số hiệu:

Cấp, hạng:

Điểm này đo nổi độ cao bằng : Đo cao lượng giác

Cấp, hạng :

Đường đi đến điểm (đường ô tô, sắt, thủy, số KM): Từ thị trấn Cầu Quan rẽ vào đường

Định An hỏi nhà Nguyễn Văn Phải là tới điểm

Cơ quan gia cố mốc, tường vôi, lập ghi chú điểm:

Ngày 20 tháng 05 năm 2000

Người làm ghi chú điểm

Đào Quang Hưng

Ngày 10 tháng 07 năm 2000

Người kiểm tra

Nguyễn Đức Tấn

TỔNG CỤC ĐỊA CHÍNH

GHI CHÚ ĐIỂM TOẠ ĐỘ

TÊN ĐIỂM :
SỐ HIỆU : TCII-427
CẤP HẠNG : ĐCII

Năm 2000