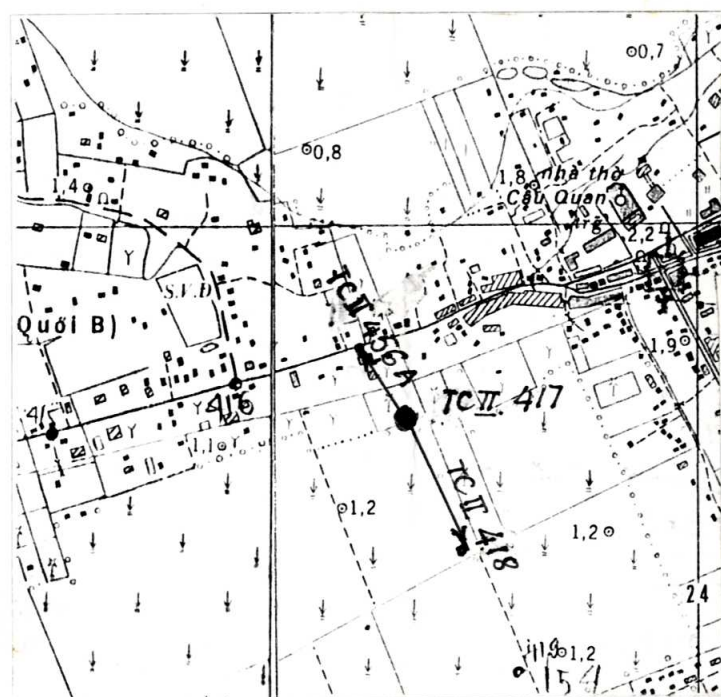


GHỊ CHÚ ĐIỂM TOẠ ĐỘ

Tên điểm : Số hiệu : TC II- 417 Mảnh bản đồ : C-48-81-c-a-6
 Phương pháp đo : Đường truyền Cấp, hạng : ĐC II
 Trị giá khái lược : Độ cao : 1.3 m Kinh độ : 106 07 25
 Vĩ độ : 09 46 27

Loại đất : Thổ Chất đất : Thịt
 Nơi đặt mốc: Khóm : Định Thuận Xã (thị trấn) : Cầu Quan
 Huyện : Tiểu Cần Tỉnh : Trà Vinh
 Nơi ở gần nhất : Nhà Nguyễn Thị Hoàng Khoảng cách tới điểm : 50 m
 Người chọn : Nguyễn Đức Tấn Đơn vị chọn : XN Phát Triển Công Nghệ TĐ-BĐ
 Ngày 25 tháng 03 năm 2000

Bản đồ địa hình khu vực điểm và sơ đồ hướng



Tỷ lệ : 1/10000



Điểm thông hướng :

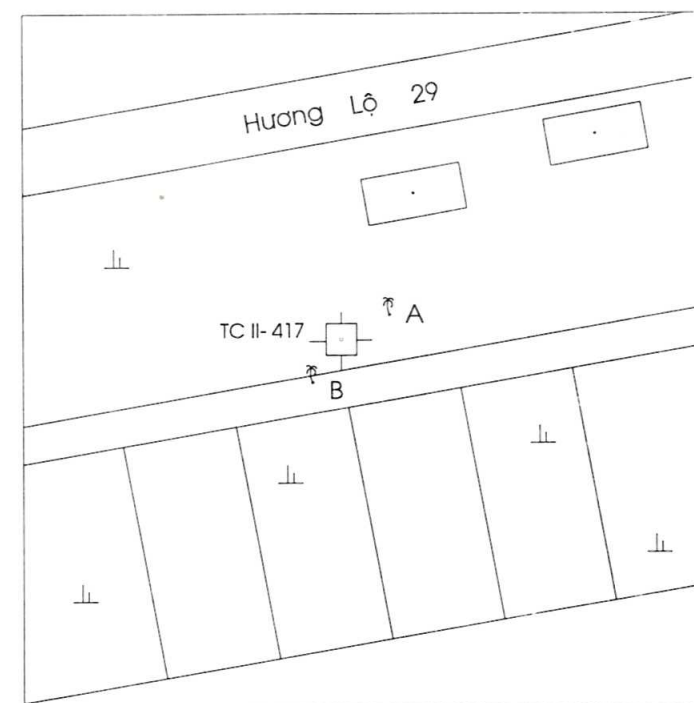
(Tên, số hiệu, cấp hạng điểm
 liên quan mà từ mặt đất điểm
 trạm đo nhìn thông suốt
 tới điểm liên quan)
 Điểm : TC II - 418
 TC II - 456A

Họ, tên, địa chỉ người
 dẫn đường : Nguyễn Văn Quý
 Cán bộ địa chính thị trấn Cầu Quan

Số liệu đo mốc (mm)

Từ ván dọi điểm đến:	Lần 1	Lần 2	T. B	Chiều cao các tầng mốc
Đáy hồ				
Trung tâm mốc dưới				
Trung tâm mốc giữa				
Trung tâm mốc trên				
Mặt đất				
Mặt tường vôi hoặc mặt đất sau khi đắp				

Sơ đồ vị trí điểm



Tỷ lệ : 1/ 1000



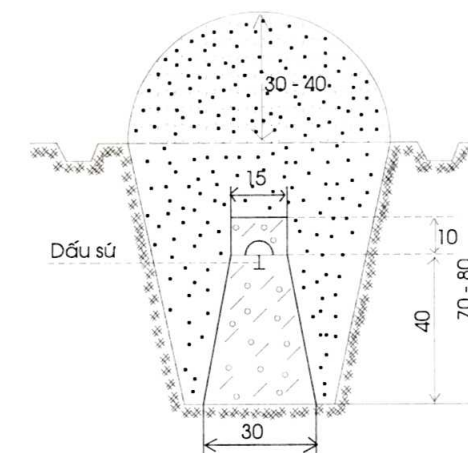
Đơn vị chôn mốc, làm tường vôi :
 XN Phát Triển Công Nghệ TĐ- BĐ

Người chôn mốc, làm tường vôi :
 Phạm Văn Huy

Loại mốc : Chôn

Ngày 20 tháng 04 năm 2000

Hình vẽ mặt cắt mốc, tường vôi (đơn vị cm)



V/c	Tên vật chuẩn	Hướng và khoảng cách từ mốc đến vật chuẩn (m)
A	Gốc dừa	Đông bắc 5.1
B	Gốc dừa	Tây nam 3.0
C	Cọc dấu	Đông Bắc 0.7

Điểm này: Tận dụng mốc cũ, gia cố, chôn trùng mốc

Tên điểm: Số hiệu: Cấp, hạng:

Điểm này đo nổi độ cao bằng : Đo cao lượng giác Cấp, hạng :

Đường đi đến điểm (đường ô tô, sắt, thủy, số KM): Từ thị trấn Cầu Quan rẽ vào Hương lộ 29
 khoảng 300 m hỏi tới nhà Nguyễn Thị Hoàng là tới điểm

Cơ quan gia cố mốc, tường vôi, lập ghi chú điểm:

Ngày 20 tháng 05 năm 2000

Người làm ghi chú điểm
 Đào Quang Hưng

Ngày 10 tháng 07 năm 2000

Người kiểm tra
 Nguyễn Đức Tấn

TỔNG CỤC ĐỊA CHÍNH

GHI CHÚ ĐIỂM TOẠ ĐỘ

TÊN ĐIỂM :
SỐ HIỆU : TCH 417
CẤP HẠNG : ĐCH

Năm 2000