

GHI CHÚ ĐIỂM TOẠ ĐỘ

Tên điểm :Số hiệu : TC II- 414Mảnh bản đồ : C-48-81-c-b

Phương pháp đo : đường truyềnCấp, hạng : ĐC II

Trị giá khái lược :Độ cao : 1.1 mKinh độ : 106 07 02

Vĩ độ : 09 46 50

Loại đất : tưChất đất : thịt

Nơi đặt mốc: Thôn (bản, làng) : Định Quới AXã (thị trấn) : Cầu Quan

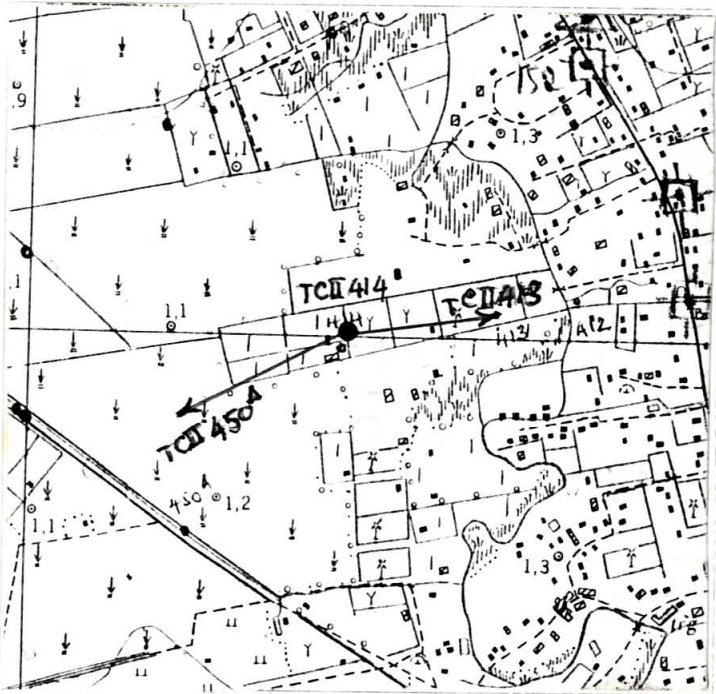
Huyện : Tiểu CầiTỉnh : Trà Vinh

Nơi ở gần nhất : nhà Bùi Văn DiễnKhoảng cách tới điểm :60 m

Người chọn : Hoàng Văn ĐốcĐơn vị chọn : XN Phát Triển Công Nghệ TĐ- BĐ

Ngày 25 tháng 03 năm 2000

Bản đồ địa hình khu vực điểm và sơ đồ hướng



Tỷ lệ: 1/10000

Số liệu đo mốc (mm)

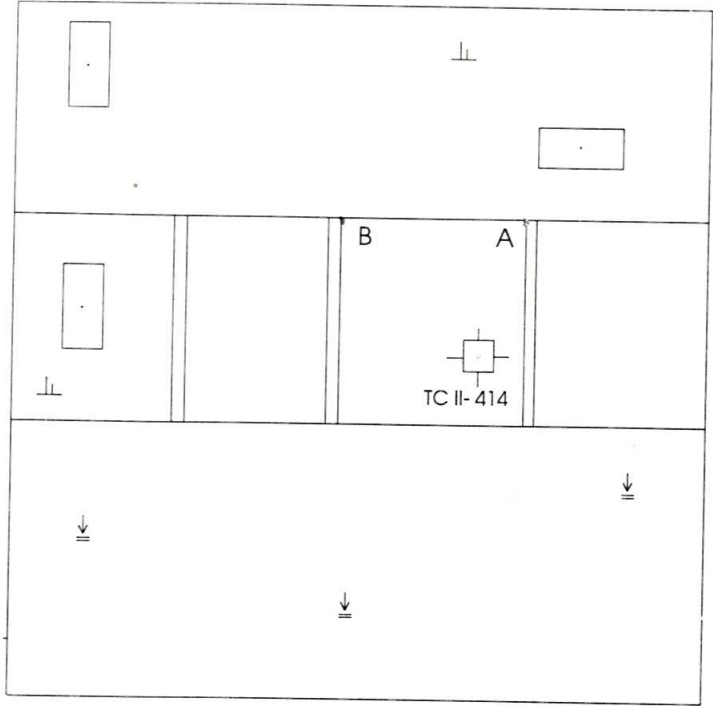
Từ ván dọi điểm đến:	Lần 1	Lần 2	T. B	Chiều cao các tầng mốc
Đáy hồ				
Trung tâm mốc dưới				
Trung tâm mốc giữa				
Trung tâm mốc trên				
Mặt đất				
Mặt tường vây hoặc mặt đất sau khi đắp				

Điểm thông hướng :

(Tên, số hiệu, cấp hạng điểm  
liên quan mà từ một đất điểm  
trạm đo nhìn thông suốt  
tới điểm liên quan )  
Điểm : TC II- 450<sup>A</sup>  
TC II - 413

Họ, tên, địa chỉ người  
dẫn đường : Nguyễn Văn Quý  
Cán bộ địa chính thị trấn Cầu Quan

Sơ đồ vị trí điểm



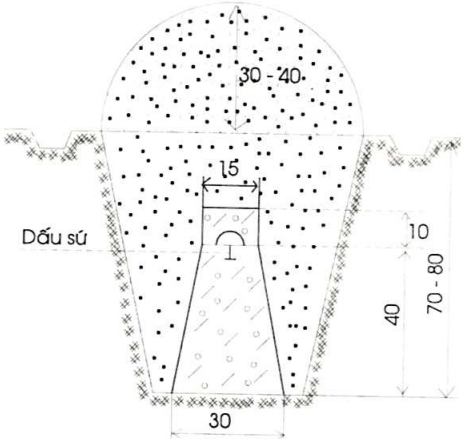
Tỷ lệ: 1/ 1000



Đơn vị chôn mốc, làm tường vây :  
XN Phát Triển Công Nghệ TĐ- BĐ  
Người chôn mốc, làm tường vây :  
Nguyễn Trường Xuân

Loại mốc : chôn  
Ngày 20 tháng 04 năm 2000

Hình vẽ mặt cắt mốc, tường vây ( đơn vị cm )



V/c	Tên vật chuẩn	Hướng và khoảng cách từ mốc đến vật chuẩn ( m )
A	Góc liếp vườn	Bắc 10.8
B	Góc liếp vườn	Tây bắc 11.6
C	Cọc dấu	Bắc 1.5

Điểm này: Tận dụng mốc cũ, gia cố, chôn trùng mốc

Tên điểm: Số hiệu: Cấp, hạng:

Điểm này đo nổi độ cao bằng : Đo cao lượng giác Cấp, hạng :

Đường đi đến điểm ( đường ô tô, sắt, thủy, số KM): Từ thị trấn Cầu Quan đi vào hương lộ 29 tới khóm Quới A ra cánh đồng rẽ phải ra ruộng tìm hỏi nhà Bùi Văn Diễn là tới điểm , điểm được đặt tại vườn Bùi Văn Diễn

Cơ quan gia cố mốc, tường vây, lập ghi chú điểm:

Ngày 20 tháng 05 năm 2000

Người làm ghi chú điểm  
Đào Quang Hưng

Ngày 10 tháng 07 năm 2000

Người kiểm tra  
Nguyễn Đức Tấn

TỔNG CỤC ĐỊA CHÍNH

## GHI CHÚ ĐIỂM TOẠ ĐỘ

TÊN ĐIỂM :  
SỐ HIỆU : TCH 414  
CẤP HẠNG : ĐCH

Năm 2000