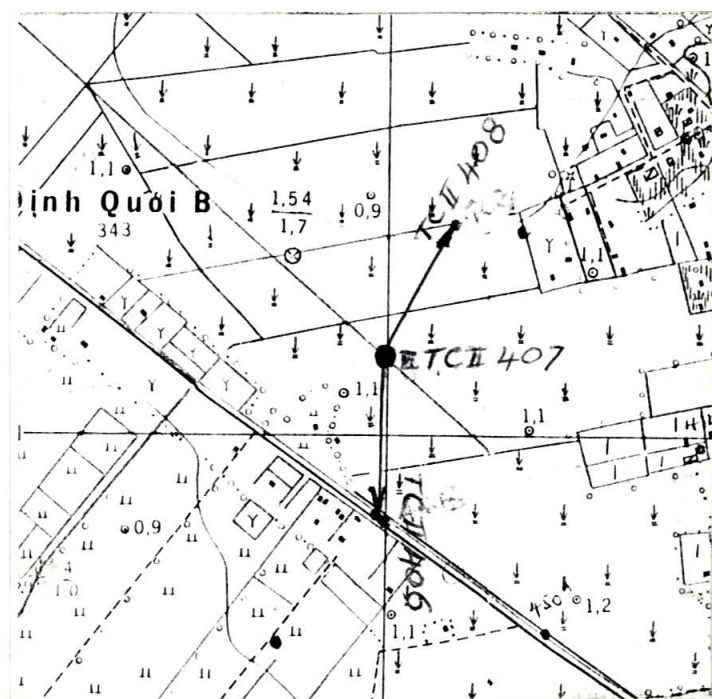


# GHI CHÚ ĐIỂM TOẠ ĐỘ

Tên điểm : Số hiệu : TC II- 407 Mảnh bản đồ : C-48-81-c-b  
 Phương pháp đo : đường truyền Cấp, hạng : ĐC II  
 Trị giá khái lược : Độ cao : 1.2 m Kinh độ : 106 07 02  
 Vĩ độ : 09 46 50  
 Loại đất : công Chất đất : thịt  
 Nơi đặt mốc: Thôn (bản, làng) : Định Thuận Xã (thị trấn) : Cầu Quan  
 Huyện : Tiểu Cần Tỉnh : Trà Vinh  
 Nơi ở gần nhất : ruộng Lê Văn Sánh Khoảng cách tới điểm :30 m  
 Người chọn : Hoàng Văn Đốc Đơn vị chọn : XN Phát Triển Công Nghệ TD- BD  
 Ngày 25 tháng 03 năm 2000

Bản đồ địa hình khu vực điểm và sơ đồ hướng



Tỷ lệ : 1/10000

Số liệu đo mốc (mm)

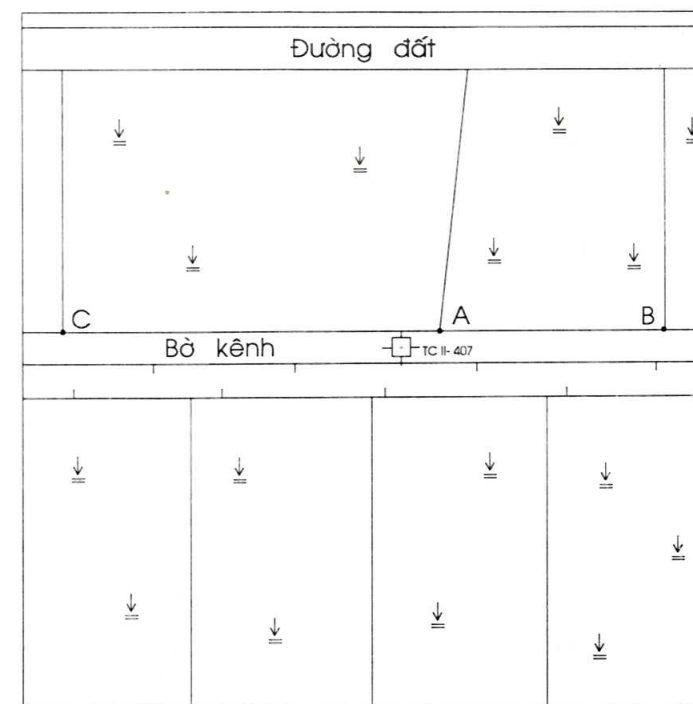
Từ ván dọi điểm đến:	Lần 1	Lần 2	T. B	Chiều cao các tầng mốc
Đáy hồ				
Trung tâm mốc dưới				
Trung tâm mốc giữa				
Trung tâm mốc trên				
Mặt đất				
Mặt tường vẩy hoặc mặt đất sau khi đắp				

Điểm thông hướng :

(Tên, số hiệu, cấp hạng điểm liên quan mà từ mặt đất điểm trạm đo nhìn thông suốt tới điểm liên quan )  
 Điểm : TC I- 408  
 TC II - 406

Họ, tên, địa chỉ người dẫn đường : Nguyễn Văn Quý  
 Cán bộ địa chính thị trấn Cầu Quan

Sơ đồ vị trí điểm



Tỷ lệ: 1/ 1000

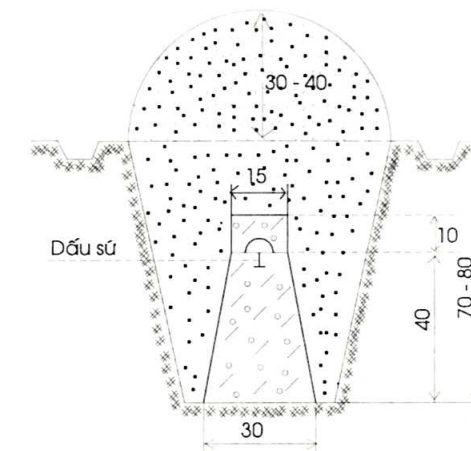


Đơn vị chôn mốc, làm tường vẩy :  
 XN Phát Triển Công Nghệ TD- BD  
 Người chôn mốc, làm tường vẩy :  
 Nguyễn Trường Xuân

Loại mốc : chôn

Ngày 20 tháng 04 năm 2000

Hình vẽ mặt cắt mốc, tường vẩy ( đơn vị cm )



V/c	Tên vật chuẩn	Hướng và khoảng cách từ mốc đến vật chuẩn ( m )
A	Góc ruộng út thường	Tây bắc 4.0
B	Góc ruộng Tám Thế	Tây Bắc 42.3
C	Góc ruộng út Thương	Đông Nam 64.4

Điểm này: Tận dụng mốc cũ, gia cố, chôn trụ: ụg m ố c

Tên điểm:

Số hiệu:

Cấp, hạng:

Điểm này đo nổi độ cao bằng : Đo cao lượng giác

Cấp, hạng :

Đường đi đến điểm ( đường ô tô, sắt, thủy, số KM): Từ thị trấn Cầu Quan đi theo hương lộ 29 qua cầu gỗ khoảng 1.5 km rẽ phải ra bờ mương hời ruộng út Thương là thấy điểm

Cơ quan gia cố mốc, tường vẩy, lập ghi chú điểm:

Ngày 20 tháng 05 năm 2000

Ngày 10 tháng 07 năm 2000

Người làm ghi chú điểm

Người kiểm tra

Đào Quang Hưng

Nguyễn Đức Tấn

Cần quan

**TỔNG CỤC ĐỊA CHÍNH**

## **GHI CHÚ ĐIỂM TOẠ ĐỘ**

TÊN ĐIỂM :  
SỐ HIỆU : TCII-407  
CẤP HẠNG : ĐCII

**Năm 2000**