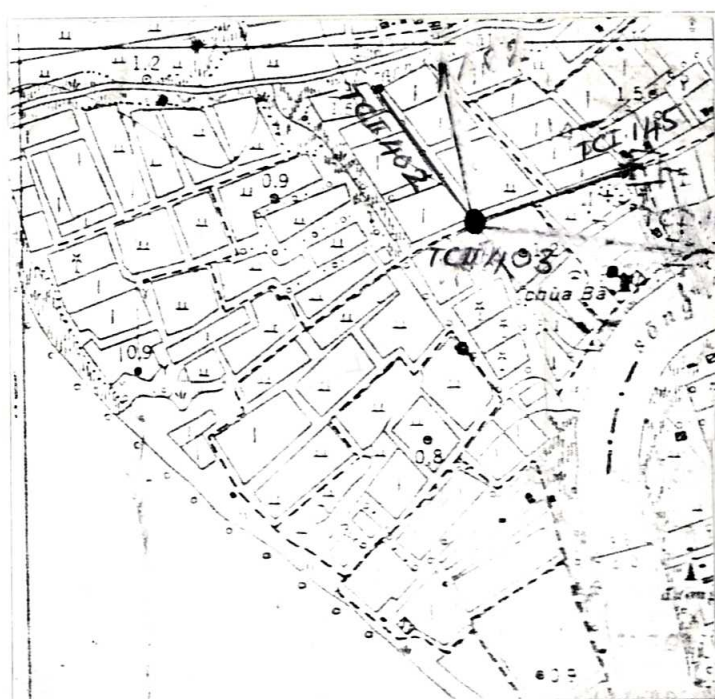


## GHỊ CHÚ ĐIỂM TOẠ ĐỘ

Tên điểm : Số hiệu : TC II- 403 Mảnh bản đồ : C-48-81-c-b  
 Phương pháp đo : đường truyền Cấp, hạng : ĐC II  
 Trị giá khái lược : Độ cao : 1.2 m Kinh độ : 106 07 02  
 Vĩ độ : 09 46 50

Loại đất : công Chất đất : thịt  
 Nơi đặt mốc: Thôn (bản, làng) : Định An Xã (thị trấn) : Cầu Quan  
 Huyện : Tiểu Cần Tỉnh : Trà Vinh  
 Nơi ở gần nhất : nhà Lê Văn Cam Khoảng cách tới điểm : 30 m  
 Người chọn : Hoàng Văn Đốc Đơn vị chọn : XN Phát Triển Công Nghệ TD - BĐ  
 Ngày 25 tháng 03 năm 2000

Bản đồ địa hình khu vực điểm và sơ đồ hướng



Tỷ lệ : 1/10000



Điểm thông hướng :

( Tên, số hiệu, cấp hạng điểm  
 liên quan mà từ mặt đất điểm  
 trạm đo nhìn thông suốt  
 tới điểm liên quan )

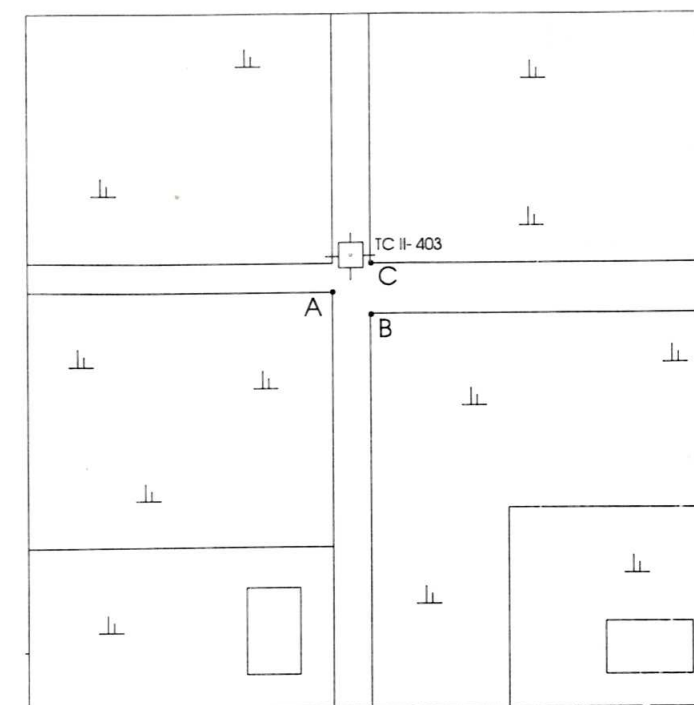
Điểm : TC I- 145  
 TC II - 420 402

Họ, tên, địa chỉ người  
 dẫn đường : Nguyễn Văn Quý  
 Cán bộ địa chính thị trấn Cầu Quan

Số liệu đo mốc (mm)

Từ ván dọi điểm đến:	Lần 1	Lần 2	T. B	Chiều cao các tầng mốc
Đáy hố				
Trung tâm mốc dưới				
Trung tâm mốc giữa				
Trung tâm mốc trên				
Mặt đất				
Mặt tường vẩy hoặc mặt đất sau khi đắp				

Sơ đồ vị trí điểm



Tỷ lệ: 1/ 1000

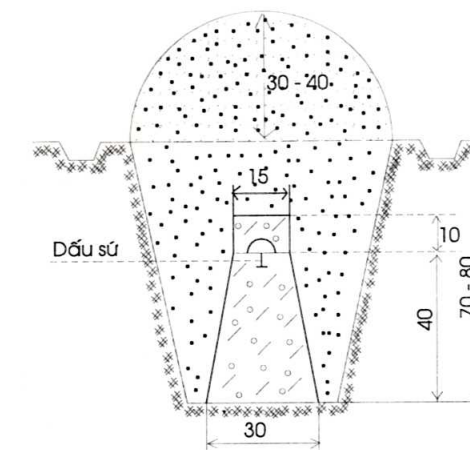


Đơn vị chôn mốc, làm tường vẩy :  
 XN Phát Triển Công Nghệ TD- BĐ  
 Người chôn mốc, làm tường vẩy :  
 Nguyễn Trường Xuân

Loại mốc : chôn

Ngày 20 tháng 04 năm 2000

Hình vẽ mặt cắt mốc, tường vẩy ( đơn vị cm )



V/c	Tên vật chuẩn	Hướng và khoảng cách từ mốc đến vật chuẩn ( m )
A	Góc Vườn	Tây Nam 3.7
B	Góc vườn	Đông nam 4.4
C	Cọc dấu	Đông bắc 1.2

Điểm này: Tận dụng mốc cũ, gia cố, chôn trùng mốc

Tên điểm: Số hiệu: Cấp, hạng:

Điểm này đo nổi độ cao bằng : Đo cao lượng giác Cấp, hạng :

Đường đi đến điểm ( đường ô tô, sắt, thủy, số KM): Từ thị trấn Cầu Quan đi vào đường Định An hướng ra chợ Cầu Quan đi khoảng 300 m rẽ phải vào đường đất đi khoảng 1.2 Km hỏi nhà Cam là tới điểm

Cơ quan gia cố mốc, tường vẩy, lập ghi chú điểm..

Ngày 20 tháng 05 năm 2000

Người làm ghi chú điểm

Đào Quang Hưng

Ngày 10 tháng 07 năm 2000

Người kiểm tra

Nguyễn Đức Tân

TỔNG CỤC ĐỊA CHÍNH

## GHI CHÚ ĐIỂM TOẠ ĐỘ

TÊN ĐIỂM :  
SỐ HIỆU : TCII-403  
CẤP HẠNG : ĐCII

Năm 2000