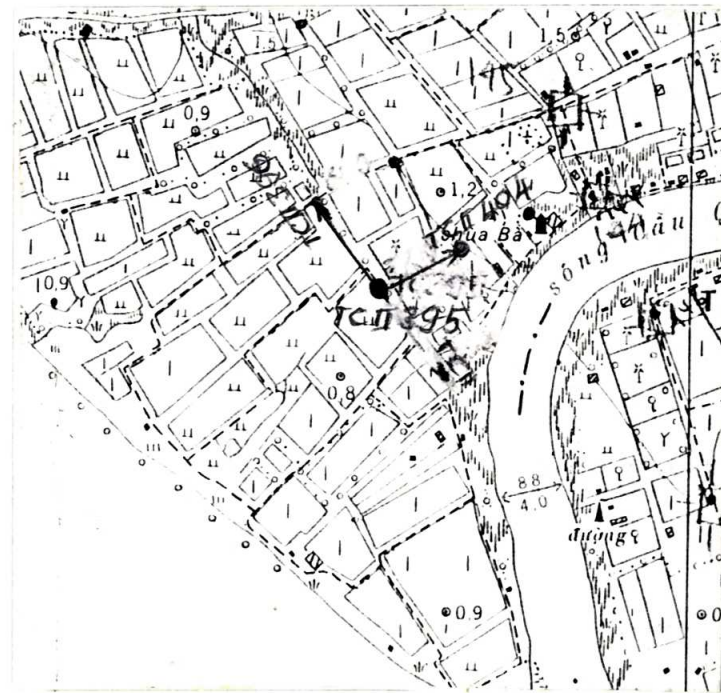


GHI CHÚ ĐIỂM TOẠ ĐỘ

Tên điểm : Số hiệu : TC II - 395 Mảnh bản đồ : C-48-81-c-b
Phương pháp đo : đường truyền Cấp, hạng : ĐC II
Trị giá khái lược : Độ cao : 1.2 m Kinh độ : 106 07 02
Vi độ : 09 46 35
Loại đất : công Chất đất : thịt
Nơi đặt mốc: Thôn (bản, làng) : Định Thuận Xã (thị trấn) : Cầu Quan
Huyện : Tiểu Cần Tỉnh : Trà Vinh
Nơi ở gần nhất : nhà Lê Văn Cam Khoảng cách tới điểm : 100 m
Người chọn : Hoàng Văn Đốc Đơn vị chọn : XN Phát Triển Công Nghệ TD - BĐ
Ngày 25 tháng 03 năm 2000

Bản đồ địa hình khu vực điểm và sơ đồ hướng



Tỷ lệ : 1/10000

Số liệu đo mốc (m)

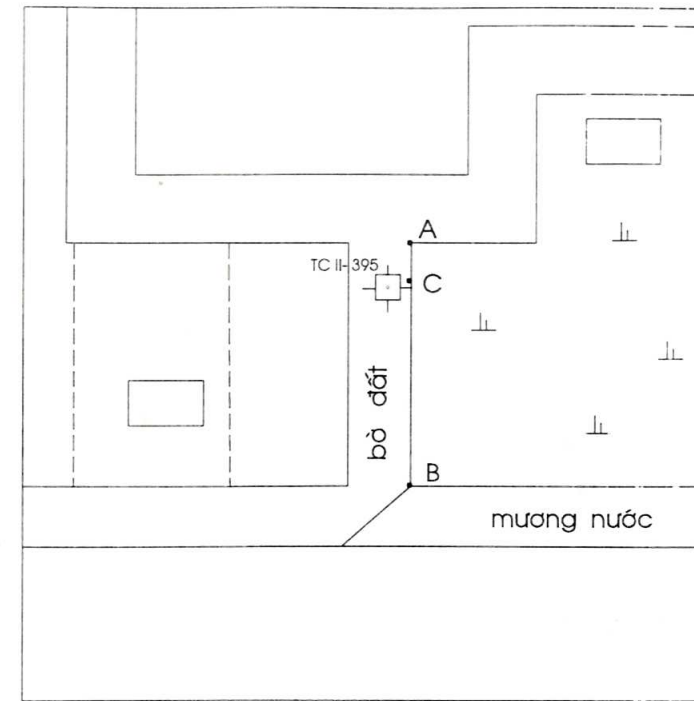
Từ ván dọi điểm đến:	Lần 1	Lần 2	T. B	Chiều cao các tầng mốc
Đáy hồ				
Trung tâm mốc dưới				
Trung tâm mốc giữa				
Trung tâm mốc trên				
Mặt đất				
Mặt tường vôi hoặc mặt đất sau khi đắp				

Điểm thông hướng :

(Tên, số hiệu, cấp hạng điểm liên quan mà từ mặt đất điểm trạm đo nhìn thông suốt tới điểm liên quan)
Điểm : TC I - 452 TC II - 404
TC II - 396

Họ, tên, địa chỉ người dẫn đường : Nguyễn Văn Quý
Cán bộ địa chính thị trấn Cầu Quan

Sơ đồ vị trí điểm

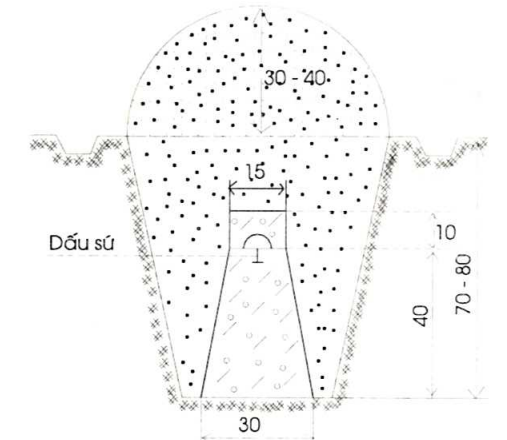


Tỷ lệ : 1/1000



Đơn vị chôn mốc, làm tường vôi :
XN Phát Triển Công Nghệ TD - BĐ
Người chôn mốc, làm tường vôi :
Nguyễn Trường Xuân
Loại mốc : chôn
Ngày 20 tháng 04 năm 2000

Hình vẽ mặt cắt mốc, tường vôi (đơn vị cm)



V/c	Tên vật chuẩn	Hướng và khoảng cách từ mốc đến vật chuẩn (m)
A	Góc AAAnh Cam	Tây bắc 24.8
B	Góc vườn anh Cam	Đông nam 79.4
C	Cọc dấu	Đông Nam 1.0

Điểm này: Tận dụng mốc cũ, gia cố, chôn trùng mốc

Tên điểm: Số hiệu: Cấp, hạng:

Điểm này đo nổi độ cao bằng : Đo cao lượng giác Cấp, hạng :

Đường đi đến điểm (đường ô tô, sắt, thủy, số KM): Từ thị trấn Cầu Quan đi vào ấp văn hoá Định Thuận hỏi nhà Anh cam là thấy điểm

Cơ quan gia cố mốc, tường vôi, lập ghi chú điểm:

Ngày 20 tháng 05 năm 2000

Người làm ghi chú điểm

Đào Quang Hưng

Ngày 10 tháng 07 năm 2000

Người kiểm tra

Nguyễn Đức Tấn

Cầu quán

TỔNG CỤC ĐỊA CHÍNH

GHI CHÚ ĐIỂM TOẠ ĐỘ

TÊN ĐIỂM :
SỐ HIỆU : TCII-395
CẤP HẠNG : ĐCII

Năm 2000