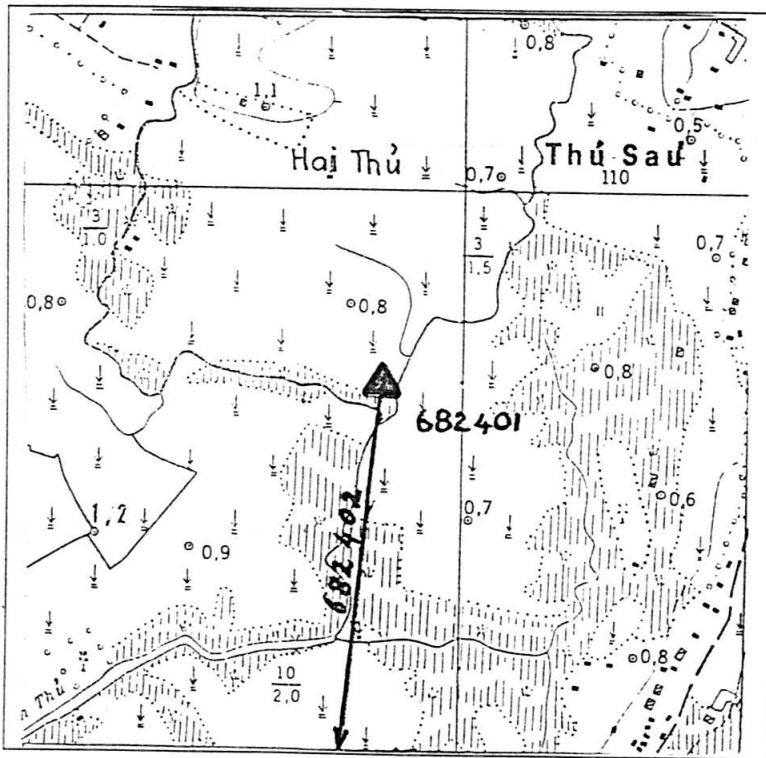


GHI CHÚ ĐIỂM TỌA ĐỘ

Tên điểm : RUỘNG ÔNG TỐI Số hiệu : 682401 Mảnh bản đồ : C - 48 - 82
Phương pháp đo : Công nghệ GPS Cấp, hạng : III
Trị giá khái lược : Độ cao : 1 m Kinh độ : 106° 31' . 9
Vĩ độ : 9° 51' . 0

Loại đất : Đất tư Chất đất : Thệt
Nơi đặt mốc : Ấp Hai Thủ Xã : Long Hòa
Huyện : Châu Thành Tỉnh : Trà Vinh
Nơi ở gần nhất : Ấp Hai Thủ Khoảng cách tới điểm : 1,5 Km
Người chọn : Đỗ Phi Hạnh Đơn vị chọn : XN Trắc địa 301-XNLH Trắc địa Bản đồ số 3
Ngày 01 tháng 11 năm 1995

Bản đồ địa hình khu vực điểm và sơ đồ hướng



Tỷ lệ : 1/10.000

Số liệu đo mốc (m)

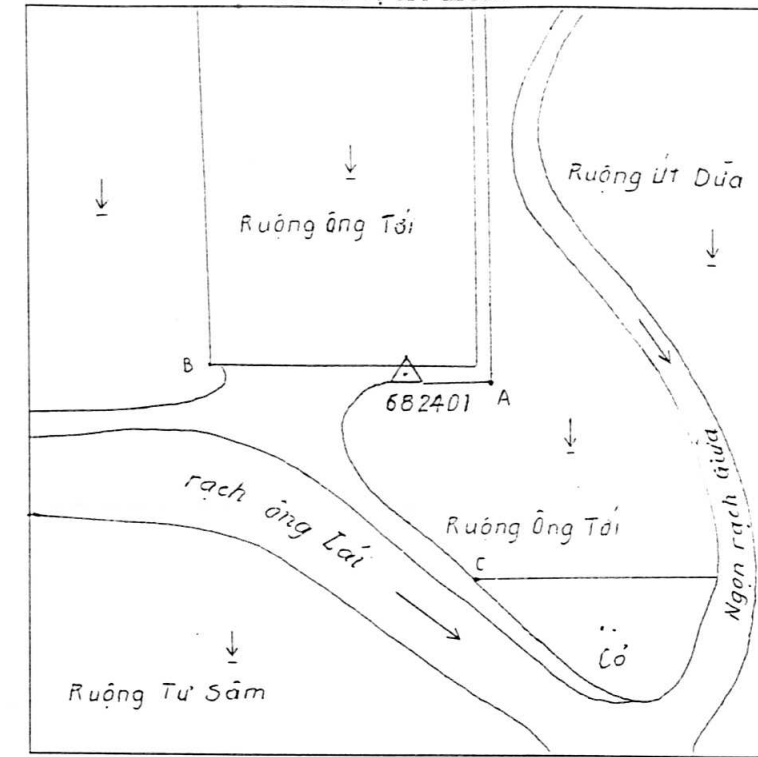
Điểm thông hướng
(Tên, số hiệu, cấp hạng
điểm liên quan mà từ mặt
đất điểm trạm đo thông suốt
tới điểm liên quan)

Điểm : (Đường Liên Ấp)
III - 682402

Họ, tên, địa chỉ người
dẫn đường :
Nguyễn Văn Tài
Nông dân ấp : Hai Thủ
Xã : Long Hòa
Thị xã : Trà Vinh
Tỉnh : Trà Vinh

Từ ván dọi điểm đến :	Lần 1	Lần 2	TB	Chiều cao các tầng mốc
Đáy hố	2.314	2.315	2.314	
Trung tâm mốc dưới	2.162	2.164	2.163	0.151
Trung tâm mốc giữa				
Trung tâm mốc trên	1.751	1.754	1.752	0.411
Mặt đất	1.496	1.492	1.494	
Mặt tường vây hoặc mặt đất sau khi đắp	1.303	1.305	1.304	

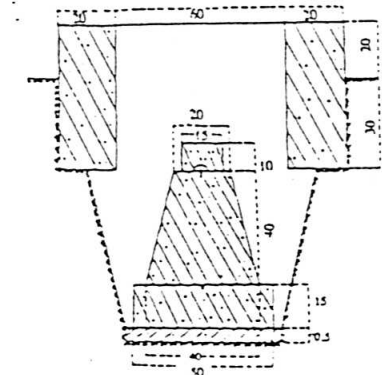
Sơ đồ vị trí điểm



Tỷ lệ : 1/ 500

Đơn vị chôn mố :
 XN Trắc địa 301

Người chôn mốc :
Phan Gia Toán
Loại mốc : Mốc chôn hai tầng
Ngày 01 tháng 11 năm 1995
Hình vẽ mặt cắt mốc
(Đơn vị cm)



V/v	Tên vật chuẩn	Hướng và khoảng cách từ mốc đến vật chuẩn (m)
A	Góc bờ ruộng	Hướng Đông 5.5 m
B	Góc bờ ruộng	Hướng Tây Bắc 12.8 m
C	Góc ranh ruộng và cỏ	Hướng Đông Nam 14.2 m

Điểm này : Tận dụng mốc cũ, gia cố, chôn trùng mốc

Tên điểm : Số hiệu : Cấp, hạng :

Điểm này đo nối độ cao bằng : Công nghệ GPS Cấp, hạng : IV

Đường đi đến điểm : (Đường ô tô, sắt, thủy, số Km) :

Từ Thị xã Trà Vinh đi đường thủy theo sông Long Bình 4,5 Km ra vàm Trà Vinh , đi theo sông Cổ Chiên về phía biển 25 Km đến đồn biên phòng , rẽ vào rạch Thủ Trước khoảng 2 Km là đến điểm.

Cơ quan gia cố mốc, tường vây, lập ghi chú điểm :
Ngày 28 tháng 12 năm 1995
Người làm ghi chú điểm
Đỗ Phi Hạnh

Ngày 30 tháng 12 năm 1995
Người kiểm tra
Phan Gia Toán

TỔNG CỤC ĐỊA CHÍNH

GHI CHÚ ĐIỂM TỌA ĐỘ

TÊN ĐIỂM : RUỘNG ÔNG TỚI

SỐ HIỆU : 682401

CẤP, HẠNG : Hạng III

NĂM 1995