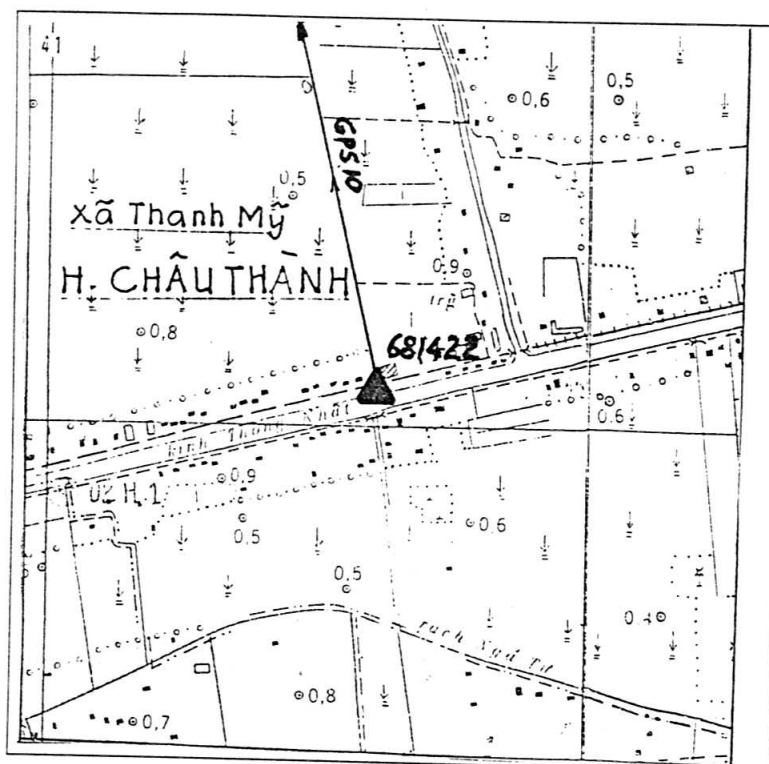


GHỊ CHÚ ĐIỂM TOạ ĐỘ

Tên điểm: **NGÃ BA CÂY DƯƠNG** Số hiệu: **681422** **Mảnh bản đồ: C- 48- 81**
 Phương pháp đo: **Công nghệ GPS** **Cấp, hạng: III**
 Trị giá khái lược: **Độ cao: 1m** **Kinh độ: 106° 17' . 3**
Loại đất: Đất công **Chất đất: Thệt** **Vĩ độ: 9° 48' . 6**
Nơi đặt mốc: Ấp Cây Dương **Xã: Thanh Mỹ**
Huyện: Châu Thành **Tỉnh: Trà Vinh**
Nơi ở gần nhất: Ấp Cây Dương **Khoảng cách tới điểm: Tại điểm**
Người chọn: Trần Văn Thuật **Đơn vị chọn: XN Trắc địa 301- XNLH Trắc địa Bản đồ số 3**
Ngày 10 tháng 11 năm 1995

Bản đồ địa hình khu vực điểm và sơ đồ hướng



Tỷ lệ: 1/110 000

Số liệu đo mốc (m)

Từ ván dọi điểm đến:	Lần 1	Lần 2	TB	Chiều cao các tầng mốc
Đáy hố	2.192	2.194	2.193	
Trung tâm mốc dưới	2.043	2.045	2.044	0.149
Trung tâm mốc giữa				
Trung tâm mốc trên	1.631	1.633	1.632	0.412
Mặt đất	1.485	1.480	1.482	
Mặt tường vôi hoặc mặt đất sau khi đắp	1.324	1.322	1.323	

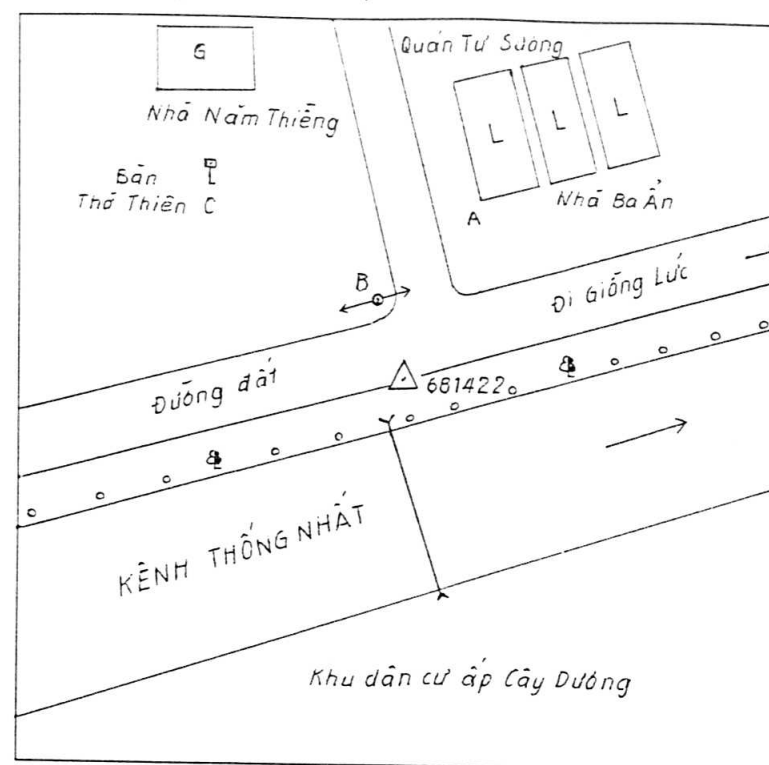
Điểm thông hướng
 B (Tên, số hiệu, cấp hạng điểm liên quan mà từ mặt đất điểm trạm đo thông suốt tới điểm liên quan)
Điểm:

GPS - 10

Họ, tên, địa chỉ người dẫn đường:

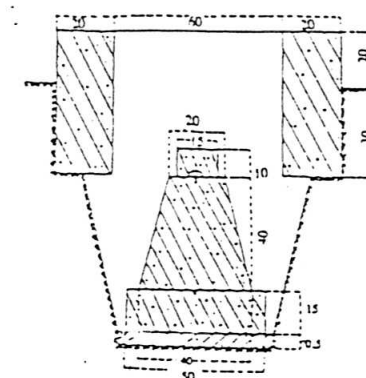
Đặng Văn Thiêng 34 tuổi
 Nông dân ấp Cây Dương
 Xã: Thanh Mỹ
 Huyện: Châu Thành
 Tỉnh: Trà Vinh

Sơ đồ vị trí điểm



Tỷ lệ: 1/ 500

Đơn vị chôn mốc, làm tường vôi:
 XN Trắc địa 301
 Người chôn mốc, làm tường vôi:
 Trần Văn Thuật
 Loại mốc: Mốc chôn 2 tầng
 Ngày 10 tháng 11 năm 1995
 Hình vẽ mặt cắt mốc, tường vôi
 (Đơn vị cm)



V/c	Tên vật chuẩn	Hướng và khoảng cách từ mốc đến vật chuẩn
A	Góc quán Tư Sương	Hướng Đông Bắc 13.0m
B	Cột điện số 89	Hướng Tây Bắc 5.4m
C	Bàn thờ thiên	Hướng Tây Bắc 18.2m

Điểm này: Tận dụng mốc cũ, gia cố:

Tên điểm: **Ngã Tư** Số hiệu: **GPS- 09** **Cấp, hạng: III**
 Điểm này đo nổi độ cao bằng: **Công nghệ GPS** **Hạng: IV**

Đường đi đến điểm (Đường ô tô, sắt, thủy, số Km):

Từ thị xã Trà Vinh đi xe ô tô theo TL. 36 - 14 Km đến ngã ba Giồng Lức rẽ phải đi theo đường đất bờ Kênh 7 Km đến ngã ba Cây Dương là đến điểm

Cơ quan gia cố mốc, tường vôi, lập ghi chú điểm:

Ngày 28 tháng 12 năm 1995

Người làm ghi chú điểm
 Phan Gia Toán

Ngày 30 tháng 12 năm 1995

Người kiểm tra
 Đỗ Phi Hạnh

X 22
TỔNG CỤC ĐỊA CHÍNH

GHI CHÚ ĐIỂM TOẠ ĐỘ

TÊN ĐIỂM : NGÃ BA CÂY DƯƠNG

SỐ HIỆU : 681422

CẤP, HẠNG : Hạng III

NĂM 1995