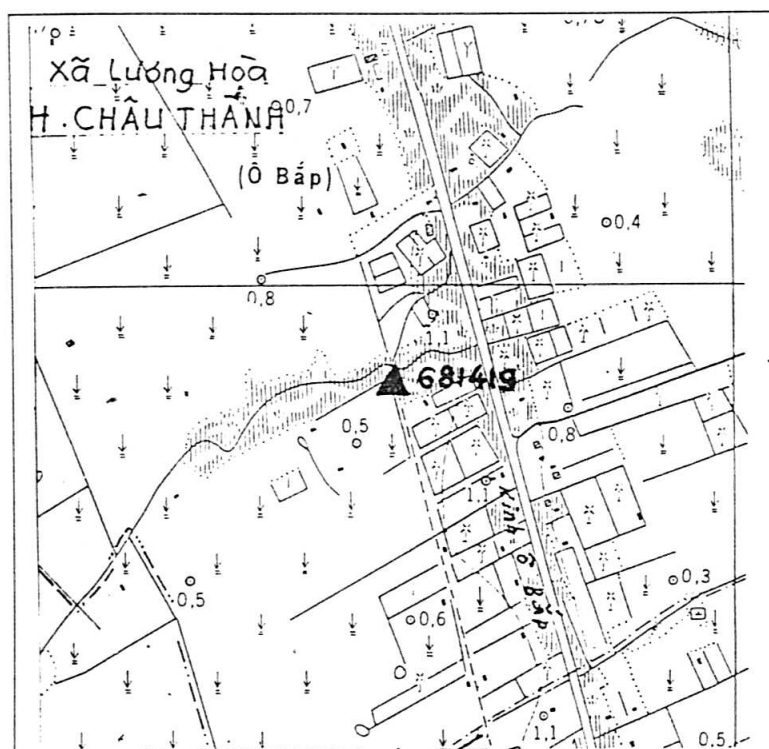


GHỊ CHÚ ĐIỂM TOẠ ĐỘ

Tên điểm: **CẦU PHÚ THỌ** Số hiệu : 681419
 Phương pháp đo : Công nghệ GPS
 Trị giá khái lược : Độ cao : 1m
 Loại đất : Đất công Chất đất : Thệt
 Nơi đặt mốc: Ấp Ô Bắp Xã : Lương Hoà
 Huyện : Châu Thành Tỉnh : Trà Vinh
 Nơi ở gần nhất: Ấp Ô Bắp Khoảng cách tới điểm : 0.1 Km
 Người chọn: Huỳnh Hữu Hiến Đơn vị chọn: XN Trắc địa 301- XNLH Trắc địa Bản đồ số 3
 Ngày 18 tháng 11 năm 1995

Bản đồ địa hình khu vực điểm và sơ đồ hướng



Tỷ lệ: 1/10 000

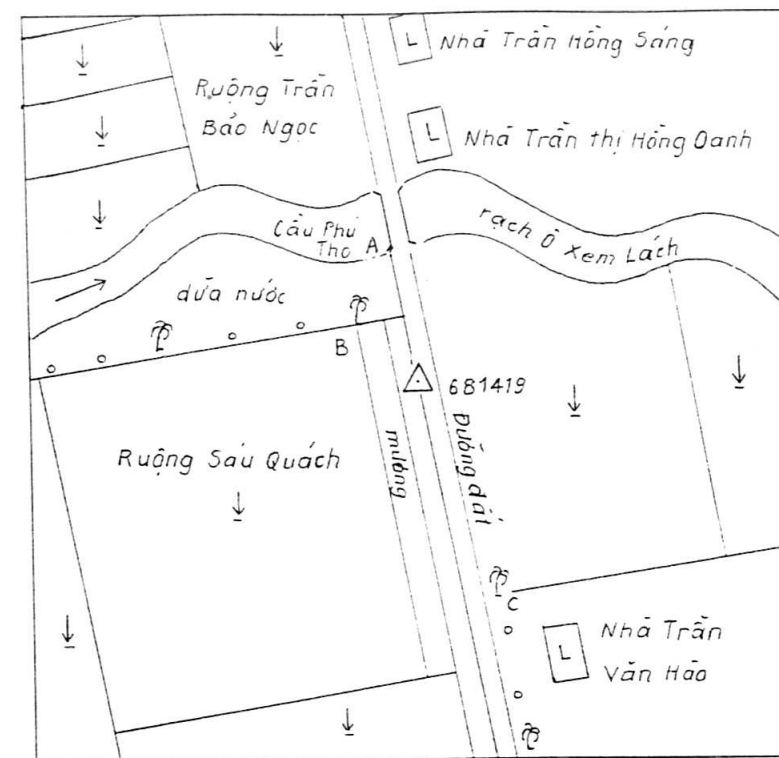
Số liệu đo mốc (m)

Từ ván dọi điểm đến:	Lần 1	Lần 2	TB	Chiều cao các tầng mốc
Đáy hố	2.334	2.330	2.332	
Trung tâm mốc dưới	2.182	2.180	2.181	0.151
Trung tâm mốc giữa				
Trung tâm mốc trên	1.764	1.763	1.764	0.417
Mặt đất	1.505	1.504	1.504	
Mặt tường vôi hoặc mặt đất sau khi đắp	1.273	1.274	1.274	

Điểm thông hướng
 B (Tên, số hiệu, cấp hạng điểm liên quan mà từ mặt đất điểm trạm đo thông suốt tới điểm liên quan)
 Điểm:

Họ, tên, địa chỉ người dẫn đường:
 Trần Thị Hồng Oanh 27 tuổi
 Nông dân ấp Ô Bắp
 Xã: Lương Hoà
 Huyện: Châu Thành
 Tỉnh: Trà Vinh

Sơ đồ vị trí điểm



Tỷ lệ: 1/1000

V/c	Tên vật chuẩn	Hướng và khoảng cách từ mốc đến vật chuẩn
A	Đầu cầu Phú Thọ	Hướng Tây Bắc 17.9m
B	Cây dừa góc ruộng	Hướng Tây Bắc 10.4m
C	Cây dừa đầu đất nhà Sáu Hoà	Hướng Đông Nam 29.4m

Điểm này: Tận dụng mốc cũ, gia cố, chôn trùng mốc

Tên điểm: Số hiệu:

Điểm này đo nối độ cao bằng: Công nghệ GPS

Đường đi đến điểm (Đường ô tô, sắt, thủy, số Km) :

Từ thị xã Trà Vinh đi xe ô tô theo Tỉnh lộ 36, 14 Km đến ngã ba Giồng Lức, rẽ phải đi theo đường đất bờ kênh 7 Km đến ngã ba Cây Dương, rẽ phải 3 Km theo đường đất đến cầu Phú Thọ là đến điểm

Cơ quan gia cố mốc, tường vôi, lập ghi chú điểm:

Ngày 28 tháng 12 năm 1995

Người làm ghi chú điểm

Phan Gia Toán

Ngày 30 tháng 12 năm 1995

Người kiểm tra

Đỗ Phi Hạnh

Đơn vị chôn mốc, làm tường vôi:

XN Trắc địa 301

Người chôn mốc, làm tường vôi:

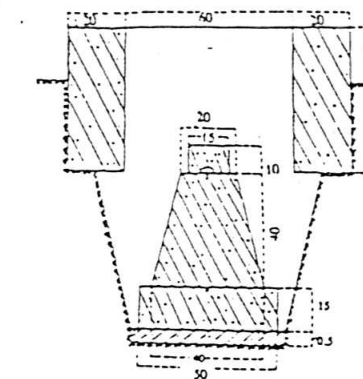
Phan Gia Toán

Loại mốc: Mốc chôn 2 tầng

Ngày 20 tháng 11 năm 1995

Hình vẽ mặt cắt mốc, tường vôi

(Đơn vị cm)



X 19
TỔNG CỤC ĐỊA CHÍNH

GHI CHÚ ĐIỂM TOẠ ĐỘ

TÊN ĐIỂM : CẦU PHÚ THỌ

SỐ HIỆU : 681419

CẤP HẠNG : Hạng III

NĂM 1995