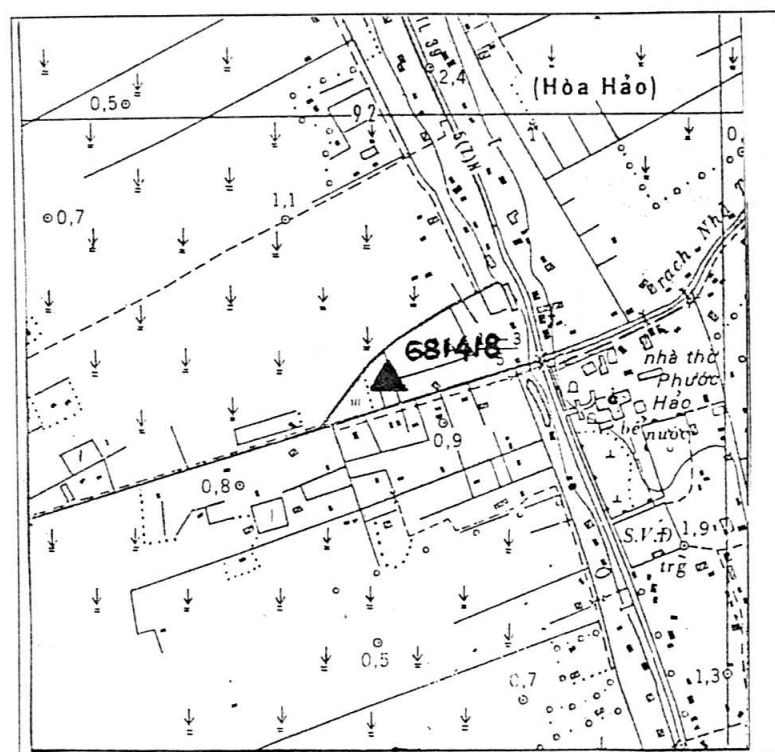


GHỊ CHÚ ĐIỂM TOẠ ĐỘ

Tên điểm: **RUỘNG BÀ TIẾNG** Số hiệu: **681418** Mảnh bản đồ: **C-48-81**
 Phương pháp đo: **Công nghệ GPS** Cấp, hạng: **III**
 Trị giá khái lược: Độ cao: **1m** Kinh độ: **106°23' 9**
 Loại đất: **Đất tư** Chất đất: **Thịt** Vĩ độ: **9°52' 1**
 Nơi đặt mốc: **Ấp Hoà Hảo** Xã: **Phước Hảo**
 Huyện: **Châu Thành** Tỉnh: **Trà Vinh**
 Nơi ở gần nhất: **Ấp Hoà Hảo** Khoảng cách tới điểm: **0.1 Km**
 Người chọn: **Trần Văn Thuật** Đơn vị chọn: **XN Trắc địa 301- XNLH Trắc địa Bản đồ số 3**
 Ngày **18 tháng 11 năm 1995**

Bản đồ địa hình khu vực điểm và sơ đồ hướng



Tỷ lệ: 1/10 000

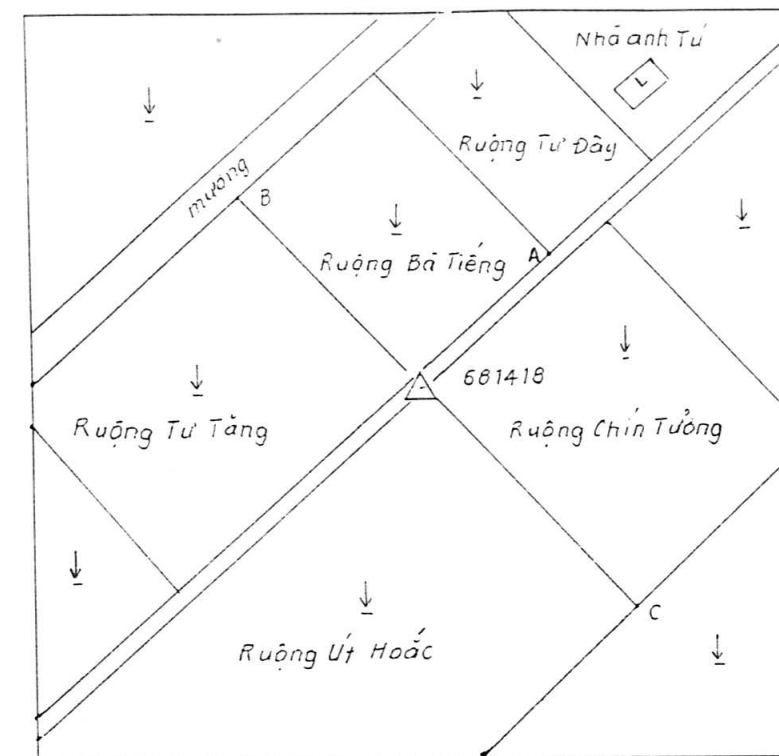
Số liệu đo mốc (mm)

Từ ván dọi điểm đến:	Lần 1	Lần 2	TB	Chiều cao các tầng mốc
Đáy hố	2.184	2.180	2.182	
Trung tâm mốc dưới	2.026	2.022	2.024	0.158
Trung tâm mốc giữa				
Trung tâm mốc trên	1.621	1.623	1.622	0.402
Mặt đất	1.523	1.525	1.524	
Mặt tường vôi hoặc mặt đất sau khi đắp	1.315	1.317	1.316	

Điểm thông hướng
 B (Tên, số hiệu, cấp hạng
 điểm liên quan mà từ mặt
 đất điểm trạm đo thông suốt
 tới điểm liên quan)
 Điểm:

Họ, tên, địa chỉ người
 dẫn đường:
 Trương Văn Hiếu 40 tuổi
 Nông dân ấp Hoà Hảo
 Xã: Phước Hảo
 Huyện: Châu Thành
 Tỉnh: Trà Vinh

Sơ đồ vị trí điểm



Tỷ lệ: 1/1000

V/c	Tên vật chuẩn	Hướng và khoảng cách từ mốc đến vật chuẩn
A	Ngã ba bờ ruộng	Hướng Đông Bắc 24.2m
B	Ngã ba bờ ruộng	Hướng Tây Bắc 34.1m
C	Ngã ba bờ ruộng	Hướng Đông Nam 40.8m

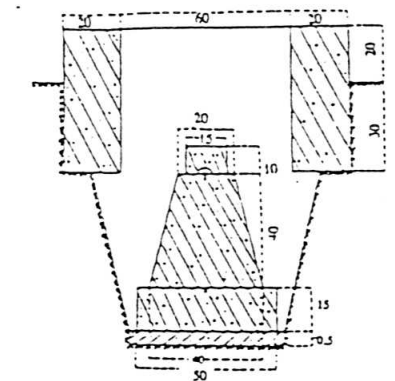
Điểm này: Tận dụng mốc cũ, gia cố:

Tên điểm: **Nhà anh Tú** Số hiệu: **GPS - 12** Cấp, hạng: **III**
 Điểm này đo nổi độ cao bằng: **Công nghệ GPS** Hạng: **IV**
 Đường đi đến điểm (Đường ô tô, sắt, thủy, số Km):
 Từ thị xã Trà Vinh đi xe ô tô theo quốc lộ 53 về hướng Cầu Ngang 12 Km là đến điểm

Cơ quan gia cố mốc, tường vôi, lập ghi chú điểm:
 Ngày 28 tháng 12 năm 1995
 Người làm ghi chú điểm
 Phan Gia Toán

Ngày 30 tháng 12 năm 1995
 Người kiểm tra
 Đỗ Phi Hạng

Đơn vị chôn mốc, làm tường vôi:
 XN Trắc địa 301
 Người chôn mốc, làm tường vôi:
 Trần Văn Thuật
 Loại mốc: Mốc chôn 2 tầng
 Ngày 25 tháng 11 năm 1995
 Hình vẽ mặt cắt mốc, tường vôi
 (Đơn vị cm)



X P. H60 18
TỔNG CỤC ĐỊA CHÍNH

GHI CHÚ ĐIỂM TOẠ ĐỘ

TÊN ĐIỂM : RUỘNG BÀ TIẾNG

SỐ HIỆU : 681418

CẤP HẠNG : Hạng III

NĂM 1995