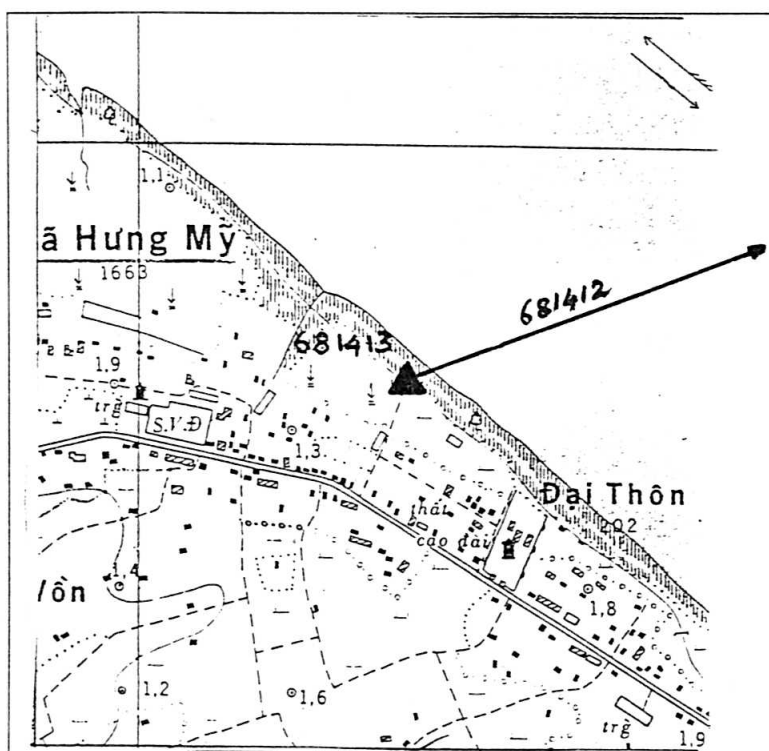


GHỊ CHÚ ĐIỂM TOạ ĐỘ

Tên điểm: **RUỘNG ANH THỦY** Số hiệu: **681413** Mảnh bản đồ: **C- 48- 81**
 Phương pháp đo: **Công nghệ GPS** Cấp, hạng: **III**
 Trị giá khái lược: Độ cao: **1m** Kinh độ: **106°25' . 5**
 Vĩ độ: **9°54' . 3**
 Loại đất: **Đất tư** Chất đất: **Thịt pha cát**
 Nơi đặt mốc: **Ấp Rạch Vồn** Xã: **Hưng Mỹ**
 Huyện: **Châu Thành** Tỉnh: **Trà Vinh**
 Nơi ở gần nhất: **Nhà bà Hai** Khoảng cách tới điểm: **0.1 Km**
 Người chọn: **Trần Văn Thuật** Đơn vị chọn: **XN Trắc địa 301- XNLH Trắc địa Bản đồ số 3**
 Ngày **04 tháng 11 năm 1995**

Bản đồ địa hình khu vực điểm và sơ đồ hướng



Tỷ lệ: 1/10 000

Số liệu đo mốc (m)

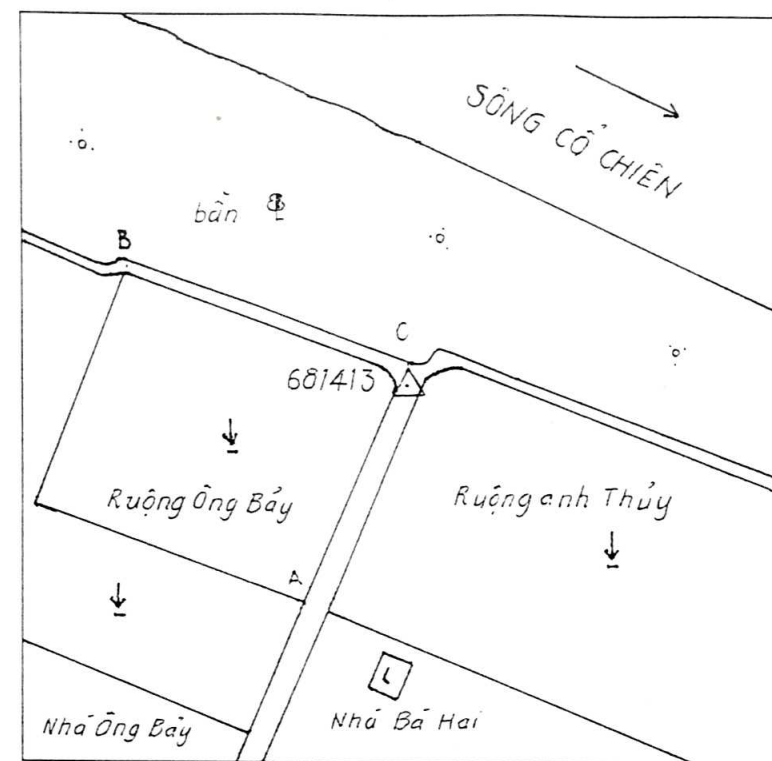
Từ ván dọi điểm đến:	Lần 1	Lần 2	TB	Chiều cao các tầng mốc
Đáy hố	2.352	2.354	2.353	
Trung tâm mốc dưới	2.193	2.194	2.194	0.159
Trung tâm mốc giữa				
Trung tâm mốc trên	1.782	1.784	1.783	0.411
Mặt đất	1.440	1.444	1.442	
Mặt tường vây hoặc mặt đất sau khi đắp	1.284	1.286	1.285	

Điểm thông hướng
 B (Tên, số hiệu, cấp hạng
 điểm liên quan mà từ mặt
 đất điểm trạm đo thông suốt
 tới điểm liên quan)

Điểm:
 Đẩu Cồn Chim
 681412- hạng III

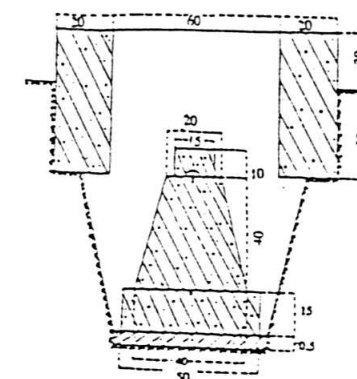
Họ, tên, địa chỉ người
 dẫn đường:
 Nguyễn Hoàng Phi 21 tuổi
 Nông dân ấp Rạch Vồn
 Xã: Mỹ Hưng
 Huyện: Châu Thành
 Tỉnh: Trà Vinh

Sơ đồ vị trí điểm



Tỷ lệ: 1/ 1000

Đơn vị chôn mốc, làm tường vây:
 XN Trắc địa 301
 Người chôn mốc, làm tường vây:
 Trần Văn Thuật
 Loại mốc: Mốc chôn 2 tầng
 Ngày 05 tháng 11 năm 1995
 Hình vẽ mặt cắt mốc, tường vây
 (Đơn vị cm)



V/c	Tên vật chuẩn	Hướng và khoảng cách từ mốc đến vật chuẩn
A	Ngã ba bờ ruộng	Hướng Tây Nam 31.6m
B	Ngã ba bờ ruộng	Hướng Tây Bắc 39.3 m
C	Mép bờ phía bãi bần	Hướng Đông Bắc 2.6m

Điểm này: Tận dụng mốc cũ, gia cố:

Tên điểm: **Ruộng anh Thủy** Số hiệu: **GPS - 13**

Cấp, hạng: **III**
 Hạng: **IV**

Điểm này đo nối độ cao bằng: **Công nghệ GPS**

Đường đi đến điểm (Đường ô tô, sắt, thủy, số Km):

Từ thị xã Trà Vinh đi đường thủy theo sông Long Bình ra Vàm Trà Vinh đi theo sông Cổ Chiên về phía biển, tới ấp Rạch Vồn là tới điểm (từ thị xã Trà Vinh đến điểm khoảng 16 Km)

Cơ quan gia cố mốc, tường vây, lập ghi chú điểm:

Ngày 29 tháng 12 năm 1995
 Người làm ghi chú điểm
 Phan Gia Toán

Ngày 30 tháng 12 năm 1995
 Người kiểm tra
 Đỗ Phi Hạnh

TỔNG CỤC ĐỊA CHÍNH

GHI CHÚ ĐIỂM TOẠ ĐỘ

TÊN ĐIỂM : RUỘNG ANH THỦY

SỐ HIỆU : 681413

CẤP HẠNG : Hạng III

NĂM 1995