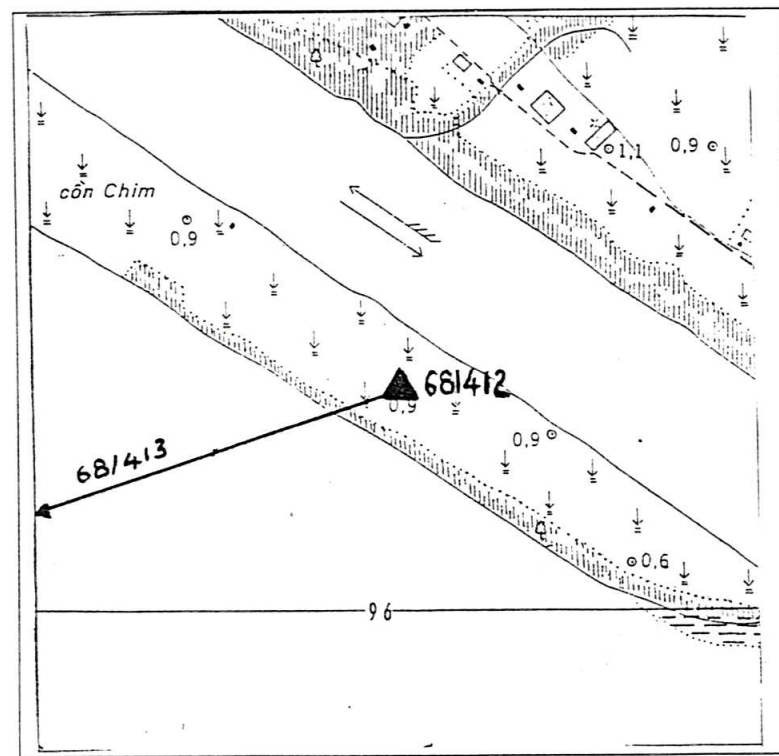


GHỊ CHÚ ĐIỂM TOạ ĐỘ

Tên điểm: **ĐẦU CỎN CHIM** Số hiệu : **681412** Mảnh bản đồ : **C- 48- 81**
 Phương pháp đo : **Công nghệ GPS** Cấp, hạng : **III**
 Trị giá khái lược : Độ cao : **1m** Kinh độ : **106° 26' . 3**
 Vĩ độ : **9° 54' . 6**

Loại đất : **Đất tư** Chất đất : **Thịt**
 Nơi đặt mốc: **Ấp Ông Yển** Xã : **Hoà Minh**
 Huyện : **Châu Thành** Tỉnh : **Trà Vinh**
 Nơi ở gần nhất: **Ấp Rạch Vồn xã Mỹ Hưng** Khoảng cách tới điểm : **1,5 Km**
 Người chọn: **Trần Văn Thuật** Đơn vị chọn: **XN Trắc địa 301- XNLH Trắc địa Bản đồ số 3**
 Ngày **04 tháng 11 năm 1995**

Bản đồ địa hình khu vực điểm và sơ đồ hướng



Tỷ lệ: 1/10 000

Số liệu đo mốc (m)

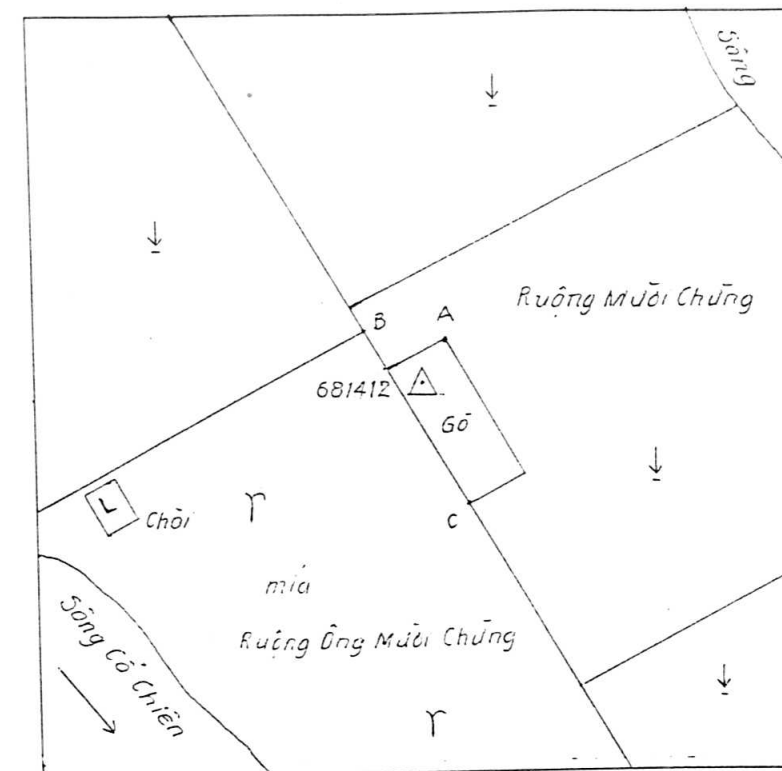
| Từ ván dọi điểm đến: | Lần 1 | Lần 2 | TB | Chiều cao các tầng mốc |
|--|-------|-------|-------|------------------------|
| Đáy hố | 2.152 | 2.155 | 2.154 | |
| Trung tâm mốc dưới | 2.001 | 2.006 | 2.004 | 0.150 |
| Trung tâm mốc giữa | | | | |
| Trung tâm mốc trên | 1.606 | 1.604 | 1.605 | 0.399 |
| Mặt đất | 1.393 | 1.394 | 1.394 | |
| Mặt tường vôi hoặc mặt đất sau khi đắp | 1.204 | 1.206 | 1.205 | |

Điểm thông hướng
 B (Tên, số hiệu, cấp hạng
 điểm liên quan mà từ mặt
 đất điểm trạm đo thông suốt
 tới điểm liên quan)

Điểm:
 Ruộng anh Thủy
 681413- hạng III

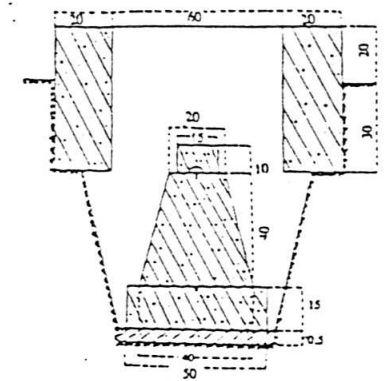
Họ, tên, địa chỉ người
 dẫn đường:
 Ông Nguyễn Văn Chường (Mười Chường)
 Nông dân ấp Rạch Vồn
 Xã: Mỹ Hưng
 Huyện: Châu Thành
 Tỉnh: Trà Vinh

Sơ đồ vị trí điểm



Tỷ lệ: 1/ 500

Đơn vị chôn mốc, làm tường vôi:
 XN Trắc địa 301
 Người chôn mốc, làm tường vôi:
 Phan Gia Toán
 Loại mốc: **Mốc chôn 2 tầng**
 Ngày **04 tháng 11 năm 1995**
 Hình vẽ mặt cắt mốc, tường vôi
 (Đơn vị cm)



| V/c | Tên vật chuẩn | Hướng và khoảng cách từ mốc đến vật chuẩn |
|-----|------------------------|---|
| A | Góc gò ông Mười Chường | Hướng Đông Bắc 3.3m |
| B | Ngã ba bờ ruộng | Hướng Tây Bắc 5.0m |
| C | Góc gò | Hướng Tây Nam 8.5m |

Điểm này: Tận dụng mốc cũ, gia cố:

Tên điểm: **Cỏn Chim** Số hiệu: **GPS - 14** Cấp, hạng: **III**
 Điểm này đo nối độ cao bằng: **Công nghệ GPS** Hạng : **IV**
 Đường đi đến điểm (Đường ô tô, sắt, thủy, số Km) :

Từ thị xã Trà Vinh đi đường thủy theo sông Long Bình ra Vàm Trà Vinh gặp sông Cỏ Chim đi theo hướng biển đến cuối cỏn chim là tới điểm (khoảng 17 Km)

Cơ quan gia cố mốc, tường vôi, lập ghi chú điểm:

Ngày 29 tháng 12 năm 1995
 Người làm ghi chú điểm
 Phan Gia Toán

Ngày 30 tháng 12 năm 1995
 Người kiểm tra
 Đỗ Phi Hạnh

TỔNG CỤC ĐỊA CHÍNH

GHI CHÚ ĐIỂM TOẠ ĐỘ

TÊN ĐIỂM : ĐẦU CỒN CHIM

SỐ HIỆU : 681412

CẤP HẠNG : Hạng III

NĂM 1995