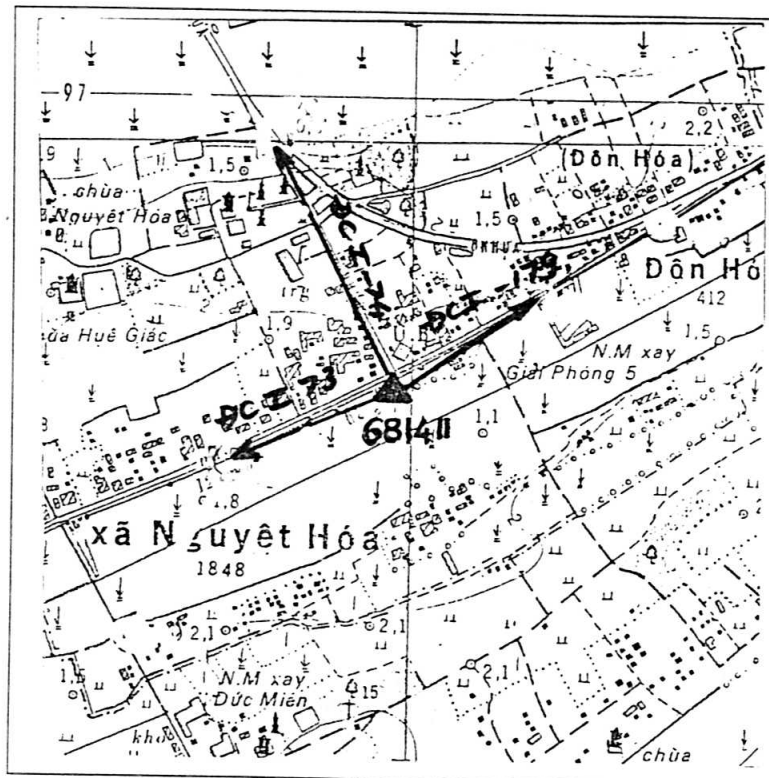


GHI CHÚ ĐIỂM TOẠ ĐỘ

Tên điểm: **ĐƯỜNG TIỂU CẦN** Số hiệu: **68/411** **Mảnh bản đồ: C- 48- 81**
 Phương pháp đo: **Công nghệ GPS** **Cấp, hạng: III**
 Trị giá khái lược: **Độ cao: 2 m** **Kinh độ: 106° 18' 8**
Vĩ độ: 9° 54' 8
 Loại đất: **Đất công** **Chất đất: Thít pha cát**
 Nơi đặt mốc: **Ấp Đôn Hoá** **Xã: Nguyệt Hoá**
 Huyện: **Châu Thành** **Tỉnh: Trà Vinh**
 Nơi ở gần nhất: **Ấp Đôn Hoá** **Khoảng cách tới điểm: Tại điểm**
 Người chọn: **Trần Văn Thuật** **Đơn vị chọn: XN Trắc địa 301- XNLH Trắc địa Bản đồ số 3**
Ngày 18 tháng 11 năm 1995

Bản đồ địa hình khu vực điểm và sơ đồ hướng



Tỷ lệ: 1/10 000

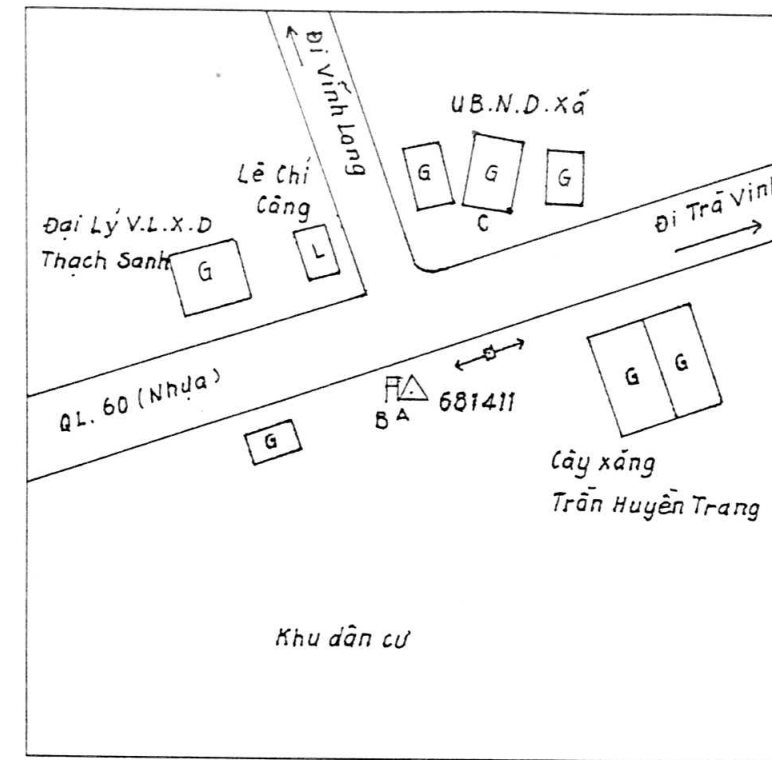
Số liệu đo mốc (m)

Từ ván dọi điểm đến:	Lần 1	Lần 2	TB	Chiều cao các tầng mốc
Đáy hố	2.234	2.230	2.232	
Trung tâm mốc dưới	2.081	2.084	2.082	0.150
Trung tâm mốc giữa				
Trung tâm mốc trên	1.673	1.676	1.674	0.408
Mặt dưới	1.366	1.361	1.364	
Mặt tường vôi hoặc mặt đất sau khi đắp	1.184	1.180	1.182	

Điểm thông hướng
 B (Tên, số hiệu, cấp hạng điểm liên quan mà từ mặt đất điểm trạm đo thông suốt tới điểm liên quan)
Điểm:
 ĐC I - 74
 ĐC I - 73
 ĐC I - 179

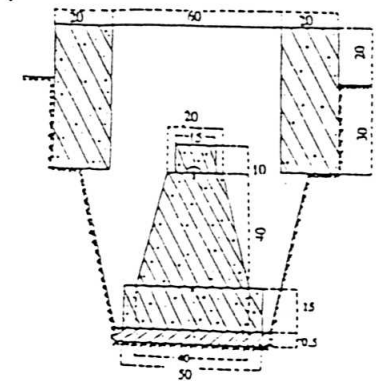
Họ, tên, địa chỉ người dẫn đường:
 Lê Chí Công
 Ấp: Đôn Hoá
 Xã: Nguyệt Hoá
 Huyện: Châu Thành
 Tỉnh: Trà Vinh

Sơ đồ vị trí điểm



Tỷ lệ: 1/1200

Đơn vị chôn mốc, làm tường vôi: **XN Trắc địa 301**
 Người chôn mốc, làm tường vôi: **Phan Gia Toán**
 Loại mốc: **Mốc chôn 2 tầng**
 Ngày **21 tháng 11 năm 1995**
Hình vẽ mặt cắt mốc, tường vôi
 (Đơn vị cm)



V/c	Tên vật chuẩn	Hướng và khoảng cách từ mốc đến vật chuẩn
A	Cột bảng tin bên trái	Hướng Phía Tây Nam 1.5m
B	Cột bảng tin bên phải	Hướng Phía Tây Nam 2.9 m
C	Góc nhà UBND xã	Hướng Phía Đông Bắc 32.6m

Điểm này: Tận dụng mốc cũ, gia cố, chôn trùng mốc

Tên điểm: **Số hiệu:** **Cấp, hạng:**
Điểm này đo nổi độ cao bằng: Đo cao hình học **Hạng: III**
 Đường đi đến điểm (Đường ô tô, sắt, thủy, số Km):

Từ thị xã Trà Vinh đi xe ô tô theo quốc lộ 53 hướng Vĩnh Long đến cổng chào ngã ba đi Tiểu Cần, rẽ trái theo quốc lộ 60 đến UBND xã Nguyệt Hoá là đến điểm (khoảng 4,5 Km)

Cơ quan gia cố mốc, tường vôi, lập ghi chú điểm:

Ngày 28 tháng 12 năm 1995
 Người làm ghi chú điểm
 Phan Gia Toán

Ngày 30 tháng 12 năm 1995
 Người kiểm tra
 Đỗ Phi Hạnh

TỔNG CỤC ĐỊA CHÍNH

GHI CHÚ ĐIỂM TOẠ ĐỘ

TÊN ĐIỂM : ĐƯỜNG TIỂU CẦN

SỐ HIỆU : 681411

CẤP HẠNG : Hạng III

NĂM 1995