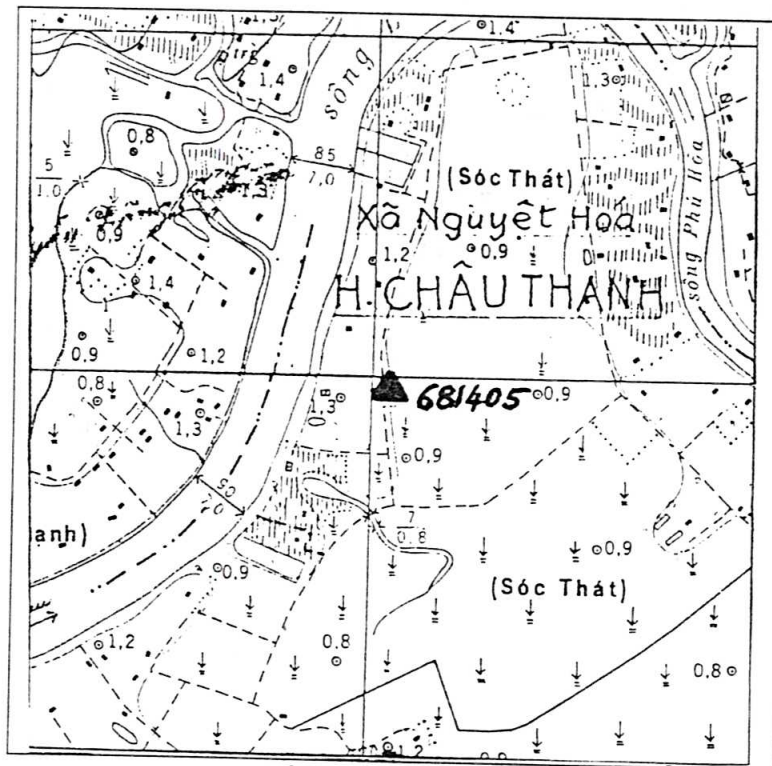


GHỊ CHÚ ĐIỂM TOạ ĐỘ

Tên điểm: **ĐẤT ANH QUÂN** Số hiệu: **681405** Mảnh bản đồ: **C-48-81**
 Phương pháp đo: **Công nghệ GPS** Cấp, hạng: **III**
 Trị giá khái lược: Độ cao: **1m** Kinh độ: **106°18'9**
 Vĩ độ: **9°57'5**
 Loại đất: **Đất tư** Chất đất: **Thịt**
 Nơi đặt mốc: **Ấp Sóc Thác** Xã: **Nguyệt Hoá**
 Huyện: **Châu Thành** Tỉnh: **Trà Vinh**
 Nơi ở gần nhất: **Ấp Sóc Thác** Khoảng cách tới điểm: **0,1 Km**
 Người chọn: **Đỗ Phi Hạnh** Đơn vị chọn: **XN Trắc Địa 301-XNLH Trắc địa Bản đồ số 3**
 Ngày **10 tháng 11 năm 1995**

Bản đồ địa hình khu vực điểm và sơ đồ hướng



Tỷ lệ: 1/10 000

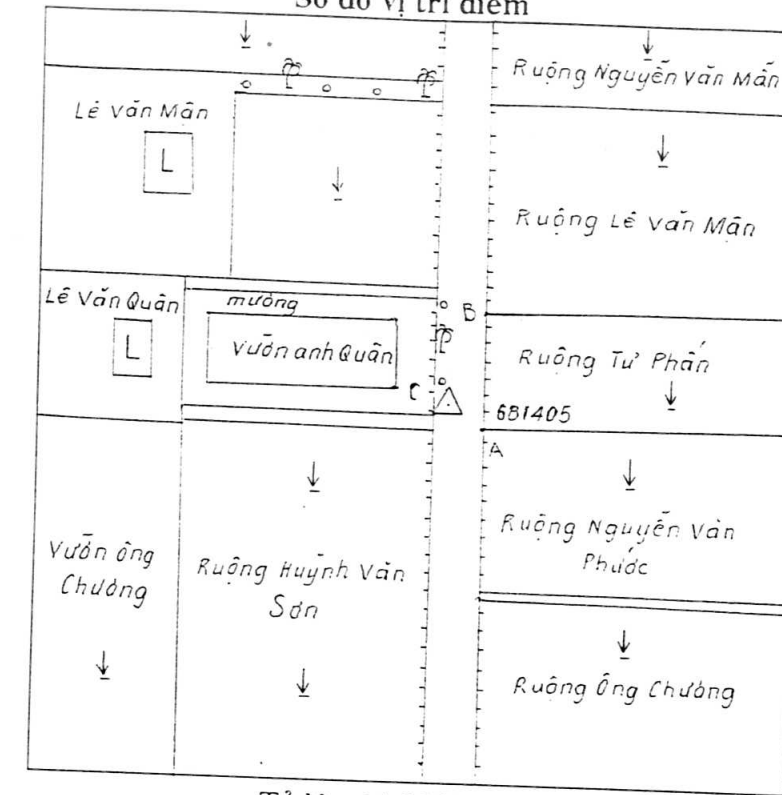
Điểm thông hướng
 B (Tên, số hiệu, cấp hạng
 điểm liên quan mà từ mặt
 đất điểm trạm đo thông suốt
 tới điểm liên quan)
 Điểm:

Họ, tên, địa chỉ người
 dẫn đường:
 Anh Lê Văn Quân nông dân
 Ấp: Sóc Thác
 Xã: Nguyệt Hoá
 Huyện: Châu Thành
 Tỉnh: Trà Vinh

Số liệu đo mốc(m)

Từ ván dọi điểm đến:	Lần 1	Lần 2	TB	Chiều cao các tầng mốc
Đáy hố	1.984	1.981	1.982	
Trung tâm mốc dưới	1.832	1.831	1.832	0.150
Trung tâm mốc giữa				
Trung tâm mốc trên	1.424	1.428	1.426	0.406
Mặt dưới	1.185	1.181	1.183	
Mặt tường vây hoặc mặt đất sau khi đắp	1.004	1.006	1.005	

Sơ đồ vị trí điểm

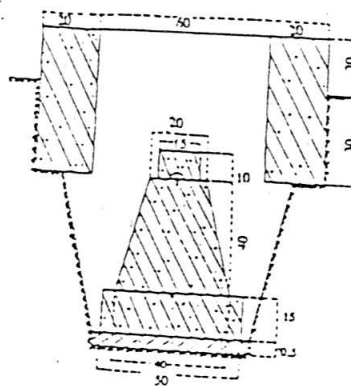


Tỷ lệ: 1/1000

Đơn vị chôn mốc :
 XN Trắc địa 301

Người chôn mốc :
 Trần Văn Thuật
 Loại mốc : Mốc chôn hai tầng
 Ngày 13 tháng 11 năm 1995

Hình vẽ mặt cắt mốc
 (Đơn vị cm)



V/v	Tên vật chuẩn	Hướng và khoảng cách từ mốc đến vật chuẩn (m)
A	Góc bờ ruộng	Hướng Đông Nam 5.5 m
B	Góc bờ ruộng	Hướng Đông Bắc 13.0 m
C	Góc vườn chuối	Hướng Tây Bắc 6.7 m

Điểm này : Tận dụng mốc cũ, gia cố, chôn trùng mốc.
 Tên điểm : Số hiệu :
 Điểm này đo nối độ cao bằng : Công nghệ GPS Cấp, hạng :
 Đường đi đến điểm : (Đường ô tô, sắt, thủy, số Km) : Cấp, hạng : IV
 Từ Thị xã Trà Vinh đi xe ô tô 8,5 Km theo hướng Trà Vinh-Vĩnh Long đến cầu Ba Si , sau đó đi tầu thủy
 theo sông Ba Si về hướng Đông Bắc 4 Km là đến điểm.

Cơ quan gia cố mốc, tường vây, lập ghi chú điểm :
 Ngày 28 tháng 12 năm 1995
 Người làm ghi chú điểm
 Trần Văn Thuật

Ngày 30 tháng 12 năm 1995
 Người kiểm tra
 Đỗ Phi Hạnh

TỔNG CỤC ĐỊA CHÍNH

GHI CHÚ ĐIỂM TOẠ ĐỘ

TÊN ĐIỂM : ĐẤT ANH QUÂN

SỐ HIỆU : 681405

CẤP HẠNG : Hạng III

NĂM 1995