


## GHI CHÚ ĐIỂM GPS — 10

Tên điểm : ẤP NĂM Số hiệu : GPS-10 Hạng : CĐ.SĐ Mảnh bản đồ : 6328-III-TB  
 Loại đất : Thất Độ cao khái lược : ..... Kinh độ khái lược : 106° 31' 31"  
 Chất đất : ..... Độ sâu có nước : ..... Vĩ độ khái lược : 9° 43' 32"  
 Đặt tại Ấp : Năm Xã : Mỹ Long Huyện : Cầu Ngang Tỉnh : Trà Vinh  
 Chỗ ở gần nhất : Phong nông nghiệp huyện Cách điểm : .....  
 Nguồn nước gần nhất : .....  
 Người chọn : Hoàng phi Hùng Đơn vị chọn : T.Đ. & C.Đ. 3.01

Ngày 22 tháng 2 năm 1923

### SƠ ĐỒ PHỐI CẢNH (các hướng liên quan)



Loại cột tiêu :  
 Loại mốc :  
 Độ cao bề máy :

Tình hình điểm định hướng :

Họ tên, Tuổi (20 : 60), Chức vụ, Nghề nghiệp và địa chỉ người dẫn đường :

Nguyễn Thụy Song, 40 tuổi, tổ trưởng quản lý công trình công  
Đông Tây Hiệp Mỹ, nhân viên phòng Thủy nông huyện

Điểm này không đo nổi độ cao :

Đường, Số hiệu điểm đo nổi :

Ghi chú :

Đường đi đến điểm (đường tiện nhất, cơ quan chính quyền gần nhất) :

Trên đường từ Ủy ban xã Mỹ Long  
qua Mỹ Long Nam, tới ấp Năm  
cách Bến Tường 400m, rẽ phải đi  
đọc theo đề bao 200m là tới điểm

Nơi mua nguyên vật liệu và cách vận chuyển nguyên vật liệu tới điểm :

Nguyên vật liệu mua tại Cầu  
Ngang và vận chuyển đến điểm  
bằng ô tô

### TRƯỜNG HỢP TRÙNG ĐIỂM CỤ

Tên điểm cũ :

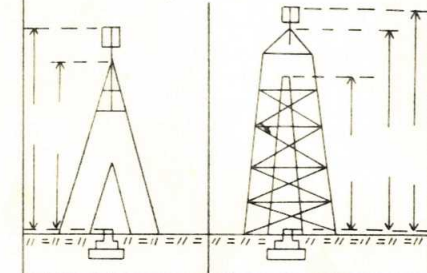
Hạng :

Đơn vị làm :

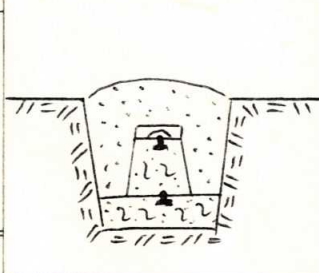
Làm Ngày ..... tháng ..... năm 19.....

Chất lượng qui cách Mốc + Cột cũ

### HÌNH CỘT TIÊU ĐÃ LÀM



### HÌNH MẶT CẮT MỐC ĐÁ CHÔN

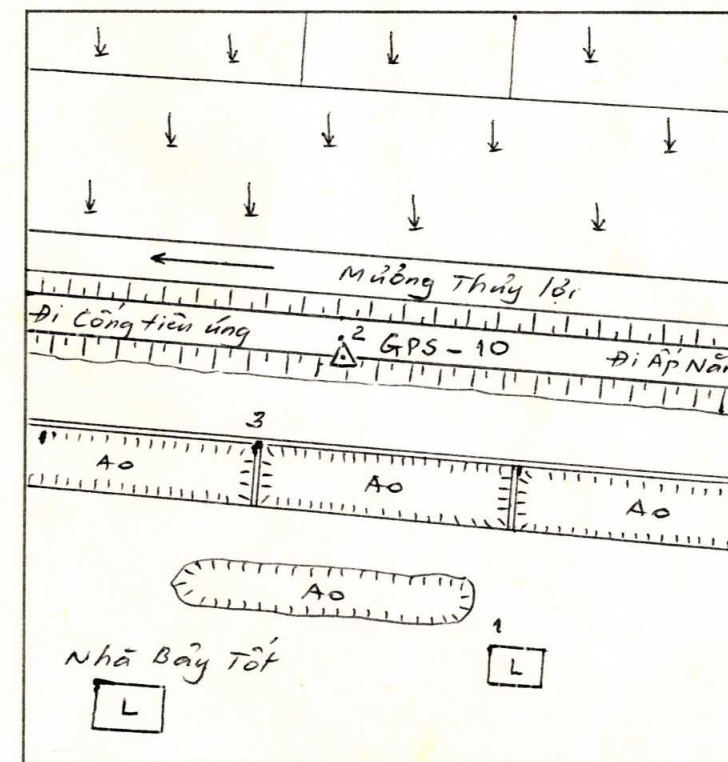


Đơn vị dựng :

Dựng ngày ..... tháng ..... năm 19.....

Tên tổ trưởng dựng cột :

### SƠ ĐỒ VỊ TRÍ ĐIỂM



Tỉ lệ : 1 : 1000

Chủ đất :

Đất công

Đo khoảng cách tới các vật chuẩn :  
 (Độ chính xác < ± 0.1 m)

A : Đông nam cách góc nhà  
Nguyễn Thị Mỹ 43m.2

B : Bắc cách tim đề bao  
2m.6

C : Tây Nam cách góc Ao  
nuôi tôm 15m.8

Khoảng cách tới các điểm có liên quan :

Đông cách cọc đầu 1m.5

Người kiểm tra thứ I :

Người kiểm tra thứ II :

Người kiểm tra thứ III :

Ngày ..... tháng ..... năm 19.....

Ngày ..... tháng ..... năm 19.....

Ngày ..... tháng ..... năm 19.....

M. Long

CỤC ĐO ĐẠC VÀ BẢN ĐỒ NHÀ NƯỚC

## GHI CHÚ ĐIỂM TỌA ĐỘ

.....**G.P.S**.....**HẠNG**...**CƠ SỞ**...

TÊN ĐIỂM : .....**ẤP**...**NĂM**.....

SỐ HIỆU ĐIỂM : .....**G.P.S — 10**.....

Đơn vị thi công : .....

**NĂM 1993....**