


# GHI CHÚ ĐIỂM ..... G.P.S. — 08.....

Tên điểm : THÀNH HOA SƠN Số hiệu : G.P.S. — 08 Hạng : CỔ SỔ Mảnh bản đồ : 6228-III-ĐB  
 Loại đất : Thịt Độ cao khái lược : ..... Kinh độ khái lược : 106° 27' 00"  
 Chất đất : ..... Độ sâu có nước : ..... Vĩ độ khái lược : 9° 42' 19"  
 Đặt tại Ấp : Lạc Thành A Xã : Thanh Hòa Sơn Huyện : Cầu Ngang Tỉnh : Trà Vinh  
 Chỗ ở gần nhất : Phường nông nghiệp huyện Cách điểm : .....  
 Nguồn nước gần nhất : .....  
 Người chọn : Hoàng phi Hùng Đơn vị chọn : Tổ 4 Đoàn 301

Ngày..... tháng..... năm 1993

## SƠ ĐỒ PHỐI CẢNH (các hướng liên quan)



Loại cột tiêu :  
 Loại mốc :  
 Độ cao bệ máy :

Tình hình điểm định hướng :

Họ tên, Tuổi (20 : 60), Chức vụ, Nghề nghiệp và địa chỉ người dẫn đường :

Hà Văn Thắng 45 tuổi, chủ tịch xã Thanh Hòa Sơn, Cầu Ngang

Điểm này không đo nổi độ cao :

Đường, Số hiệu điểm đo nổi :

Ghi chú :

Đường đi đến điểm (đường tiện nhất, cơ quan chính quyền gần nhất) :

Trên đường từ Ủy ban xã Thanh Hòa Sơn, Cầu Ngang đến ngã ba Hiệp Mỹ - Duyên Hải. Độ 200m, ngay cầu Thrun, rẽ trái, đi dọc theo Kinh Sáng độ 100m là tới điểm

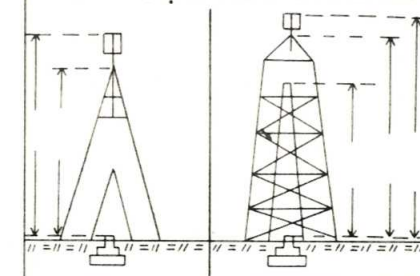
Nơi mua nguyên vật liệu và cách vận chuyển nguyên vật liệu tới điểm :

Nguyên vật liệu mua tại Cầu Ngang và vận chuyển tới điểm bằng ô tô

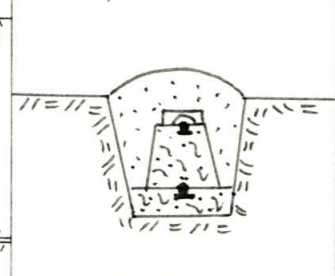
## TRƯỜNG HỢP TRÙNG ĐIỂM CŨ

Tên điểm cũ : ..... Hạng : .....  
 Đơn vị làm : .....  
 Làm Ngày.....tháng.....năm 19.....  
 Chất lượng qui cách Mốc + Cột cũ

## HÌNH CỘT TIÊU ĐÃ LÀM

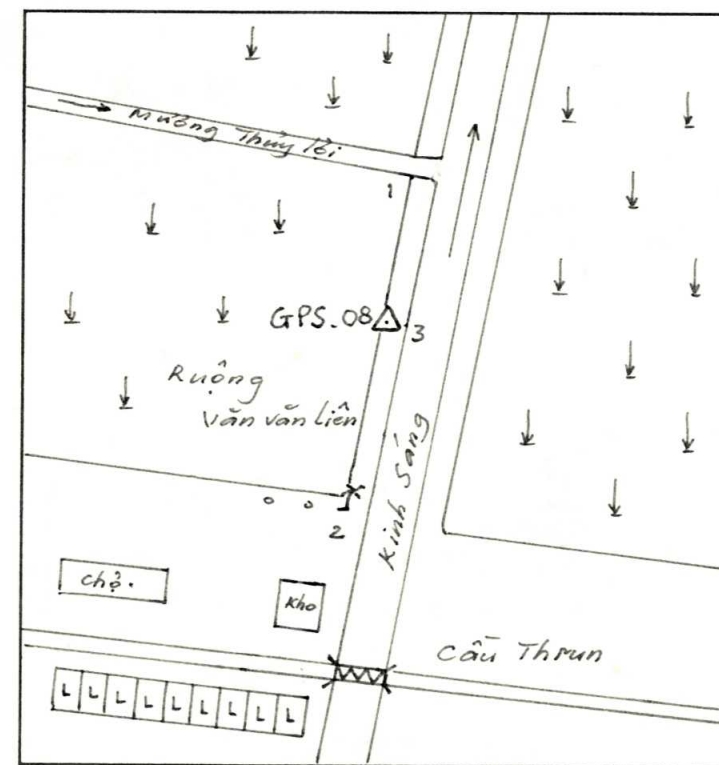


## HÌNH MẶT CẮT MỐC ĐÁ CHÔN



Đơn vị dựng : .....  
 Dựng ngày ..... tháng ..... năm 19.....  
 Tên tổ trưởng dựng cột :

## SƠ ĐỒ VỊ TRÍ ĐIỂM



Tỉ lệ : 1:2000

Chủ đất :

Đất công

Đo khoảng cách tới các vật chuẩn :  
 (Độ chính xác  $\pm 0.1$  m)

A : Đông bắc cách góc  
mường thủy lôi 39m.0  
 B : Tây nam cách góc  
cây dừa 51m.0  
 C : Đông cách mép Kinh  
Sáng 5m.2

Khoảng cách tới các điểm có liên quan :

Người kiểm tra thứ I :

Người kiểm tra thứ II :

Người kiểm tra thứ III :

Ngày ..... tháng ..... năm 19.....

Ngày ..... tháng ..... năm 19.....

Ngày ..... tháng ..... năm 19.....

CỤC ĐO ĐẠC VÀ BẢN ĐỒ NHÀ NƯỚC

# GHI CHÚ ĐIỂM TỌA ĐỘ

.....G.P.S.....HẠNG...CƠ.SỞ?

TÊN ĐIỂM : .....T.HẠNH...HÒA...SƠN.

SỐ HIỆU ĐIỂM : .....G.P.S. — Q.S..

Đơn vị thi công : .....

NĂM 1993....