


# GHI CHÚ ĐIỂM ..... G.P.S — 07 .....

Tên điểm : ..... CÔNG TRƯỜNG ..... Số hiệu : ..... G.P.S — 07 ..... Hạng : ..... CẤP ..... Mảnh bản đồ : ..... 6228.I-ĐĐ .....  
 Loại đất : ..... Thựt ..... Độ cao khái lược : ..... Kinh độ khái lược : ..... 106° 26' 09" .....  
 Chất đất : ..... Độ sâu có nước : ..... Vĩ độ khái lược : ..... 9° 42' 40" .....  
 Đặt tại Ấp : ..... Tân Lập ..... Xã : ..... Long Sơn ..... Huyện : ..... Cầu Ngang ..... Tỉnh : ..... Trà Vinh .....  
 Chỗ ở gần nhất : ..... Phòng nông nghiệp huyện ..... Cách điểm : .....  
 Nguồn nước gần nhất : .....  
 Người chọn : ..... Hoàng phi Hùng ..... Đơn vị chọn : ..... T.Đ. & đo đạc 301 .....

Ngày ..... tháng ..... năm 1993

## SƠ ĐỒ PHỐI CẢNH (các hướng liên quan)



Loại cột tiêu :  
 Loại mốc :  
 Độ cao bệ máy :

Tình hình điểm định hướng :

Họ tên, Tuổi (20 : 60), Chức vụ, Nghề nghiệp và địa chỉ người dẫn đường :

Nguyễn Văn Hùng, 27 tuổi, ban quản lý công trình công Tân Lập,  
 nhân viên phòng Thủy nông huyện Cầu Ngang, Trà Vinh

Điểm này không đo nổi độ cao :  
 Đường, Số hiệu điểm đo nổi :  
 Ghi chú :

Đường đi đến điểm (đường tiện nhất, cơ quan chính quyền gần nhất) :

Trên đường từ huyện Cầu Ngang đi  
 Ngũ Lạc tới công Tân Lập rẽ trái  
 độ 60m là tới điểm

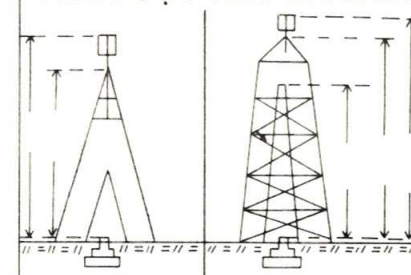
Nơi mua nguyên vật liệu và cách vận chuyển  
 nguyên vật liệu tới điểm :

Nguyên vật liệu mua tại Cầu  
 Ngang và vận chuyển tới điểm  
 bằng ô tô

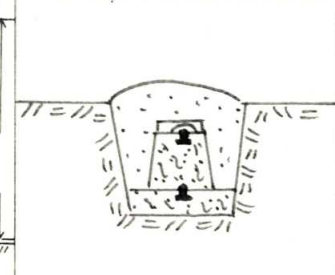
## TRƯỜNG HỢP TRÙNG ĐIỂM CŨ

Tên điểm cũ : ..... Hạng : .....  
 Đơn vị làm : .....  
 Làm Ngày ..... tháng ..... năm 19.....  
 Chất lượng qui cách Mốc + Cột cũ

## HÌNH CỘT TIÊU ĐÃ LÀM

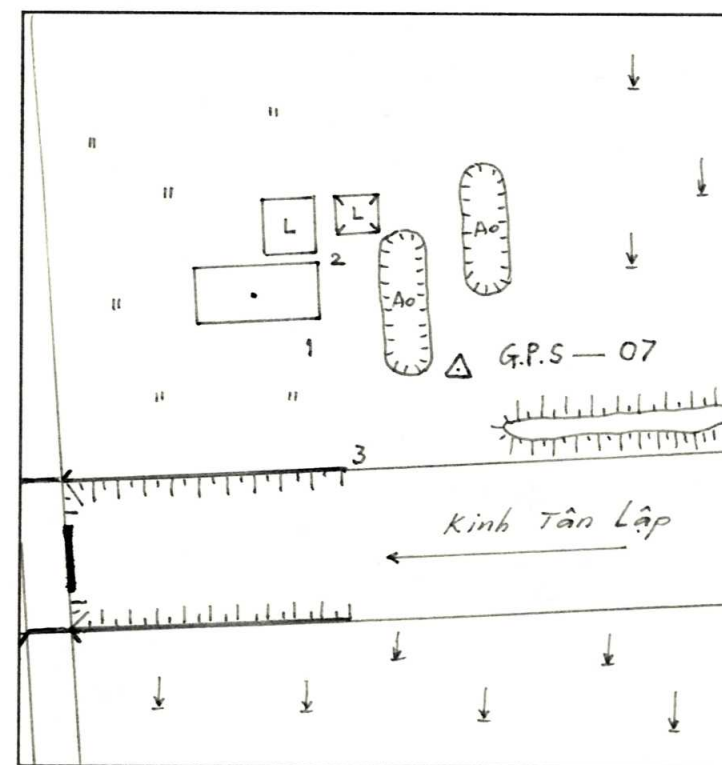


## HÌNH MẶT CẮT MỐC DÃ CHỖN



Đơn vị dựng : .....  
 Dựng ngày ..... tháng ..... năm 19.....  
 Tên tổ trưởng dựng cột :

## SƠ ĐỒ VỊ TRÍ ĐIỂM



Tỉ lệ : 1 : 1000

Chủ đất :

Đất công

Đo khoảng cách tới các vật chuẩn :  
 (Độ chính xác < ± 0.1 m)

A : Tây bắc cách góc nhà  
 Ban quản lý công trình 19.9  
 B : Tây bắc cách góc nhà  
 Ban quản lý công trình 23.4  
 C : Tây nam cách đề quai  
 bảo vệ 20m

Khoảng cách tới các điểm có liên  
 quan :

Người kiểm tra thứ I :

Người kiểm tra thứ II :

Người kiểm tra thứ III :

Ngày ..... tháng ..... năm 19.....

Ngày ..... tháng ..... năm 19.....

Ngày ..... tháng ..... năm 19.....

Long Sin

CỤC ĐO ĐẠC VÀ BẢN ĐỒ NHÀ NƯỚC

## GHI CHÚ ĐIỂM TỌA ĐỘ

.....G.P.S.....HẠNG...CƠ.SỞ?

TÊN ĐIỂM : .....CÔNG.....TRÌNH.....

SỐ HIỆU ĐIỂM : .....G.P.S.....Q7....

Đơn vị thi công : .....

NĂM 19.93...