


# GHI CHÚ ĐIỂM ..... GPS-01.....

Tên điểm : VĨNH-KIM Số hiệu : GPS-01 Hạng : CĐ.SĐ Mảnh bản đồ : 6.22.8.T-ĐN  
 Loại đất : Thịt Độ cao khái lược : ..... Kinh độ khái lược : 106° 27' 18"  
 Chất đất : ..... Độ sâu có nước : -0m6 Vĩ độ khái lược : 9° 51' 00"  
 Đặt tại Ấp : Chã Vã Xã : Vĩnh Kim Huyện : Cầu Ngang Tỉnh : Trà Vinh  
 Chỗ ở gần nhất : Phong nông nghiệp huyện Cách điểm : 2km.0  
 Nguồn nước gần nhất : .....  
 Người chọn : Hoàng phi Hùng Đơn vị chọn : Tổ 4, thôn 301

Ngày 20 tháng 2 năm 1993

## SƠ ĐỒ PHỐI CẢNH (các hướng liên quan)



Loại cột tiêu :  
 Loại mốc :  
 Độ cao bệ máy :

Tình hình điểm định hướng :

Họ tên, Tuổi (20 : 60), Chức vụ, Nghề nghiệp và địa chỉ người dẫn đường :

Phan Năm, 40 tuổi, tổ đo đạc phong Nông nghiệp, huyện Cầu Ngang tỉnh Trà Vinh

Điểm này không đo nổi độ cao :

Đường, Số hiệu điểm đo nổi :

Ghi chú :

Đường đi đến điểm (đường tiện nhất, cơ quan chính quyền gần nhất) :

Từ Huyện Cầu Ngang, tỉnh Trà Vinh  
Theo hướng Bắc đi dọc theo lộ đất  
độ 5km là tới điểm

Nơi mua nguyên vật liệu và cách vận chuyển nguyên vật liệu tới điểm :

Nguyên vật liệu mua tại Cầu  
Ngang và vận chuyển tới  
điểm bằng ô tô

## TRƯỜNG HỢP TRÙNG ĐIỂM CŨ

Tên điểm cũ :

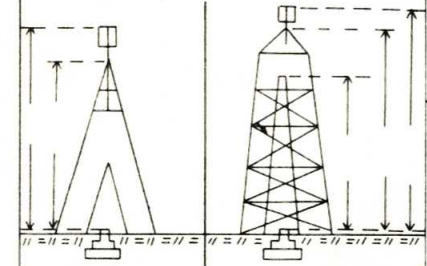
Hạng :

Đơn vị làm :

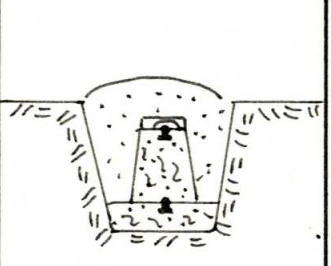
Làm Ngày ..... tháng ..... năm 19.....

Chất lượng qui cách Mốc + Cột cũ

## HÌNH CỘT TIÊU ĐÃ LÀM



## HÌNH MẶT CẮT MỐC DÃ CHÔN

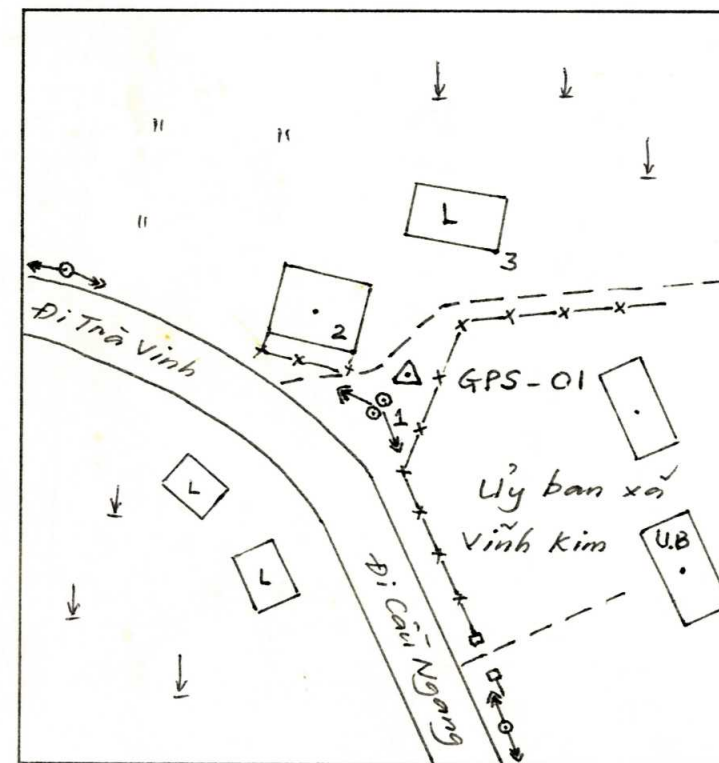


Đơn vị dựng :

Dựng ngày ..... tháng ..... năm 19.....

Tên tổ trưởng dựng cột :

## SƠ ĐỒ VỊ TRÍ ĐIỂM



Tỉ lệ : 1 : 1000

Chủ đất :

Đất công

Đo khoảng cách tới các vật chuẩn :  
 (Độ chính xác < ± 0.1 m)

A : Tây nam cách cột tiêu  
đôi phía trong 4m  
 B : Tây bắc cách góc nhà  
xã đôi 2m.8  
 C : Đông bắc cách góc nhà  
Nguyễn hiền Nhu 20m  
 Khoảng cách tới các điểm có liên quan :

Bắc cách cọc đầu 1m.0

Người kiểm tra thứ I :

Người kiểm tra thứ II :

Người kiểm tra thứ III :

Ngày ..... tháng ..... năm 19.....

Ngày ..... tháng ..... năm 19.....

Ngày ..... tháng ..... năm 19.....

Vĩnh Kim

CỤC ĐO ĐẠC VÀ BẢN ĐỒ NHÀ NƯỚC

# GHI CHÚ ĐIỂM TỌA ĐỘ

.....**G.P.S**.....**HẠNG**...**CƠ SỞ**...

TÊN ĐIỂM : .....**VĨNH**.....**KIM**.....

SỐ HIỆU ĐIỂM : .....**G.P.S. - 01**.....

Đơn vị thi công : .....

**NĂM 19.93....**