

GHI CHÚ ĐIỂM TỌA ĐỘ

Tên điểm: _____ Số hiệu: CK.II.564 Mảnh bản đồ: C-48-81-A-C-1

Phương pháp đo: Đường Chuyền Cấp, hạng: ĐC.II

Trị giá khái lược Độ cao: 1^m0 Kinh độ: 106° 01'4

Vĩ độ: 9° 53'6

Loại đất: Đường đất Chất đất: Thít

Nơi đặt mốc: Thôn (bản, làng): Ấp Ngọc Hồ Xã (thị trấn, phường): Tam Ngai

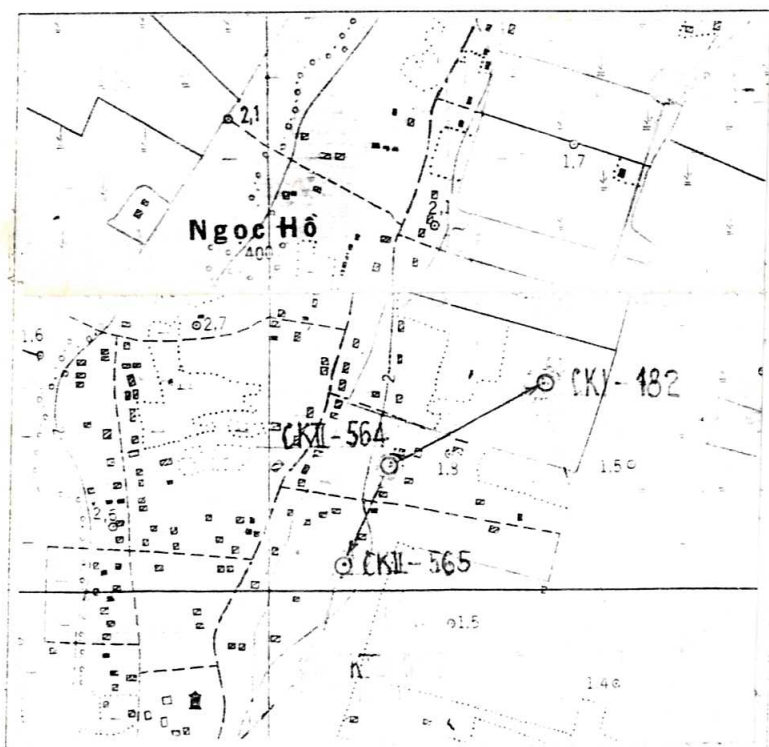
Huyện (Quận): Cầu Kè Tỉnh (Thành phố): Trà Vinh

Nơi ở gần nhất: Nhà Thạch Văn Xây Khoảng cách tới điểm: 0.26.3 km

Người chọn: Phạm Văn Khoa Đơn vị chọn: X.N.T.H.B. 203 - CT.H.C.Y.Công trình số:

Ngày 26 tháng 3 năm 2000

Bản đồ địa hình khu vực điểm và sơ đồ hướng



Tỷ lệ: 1/10,000

Điểm thông hướng:

B (Tên, số hiệu, cấp hạng điểm liên quan mà từ mặt đất điểm trạm đo nhìn thông suốt tới điểm liên quan)

Điểm:

CK.I.182

CK.II.565

Họ, tên, địa chỉ người

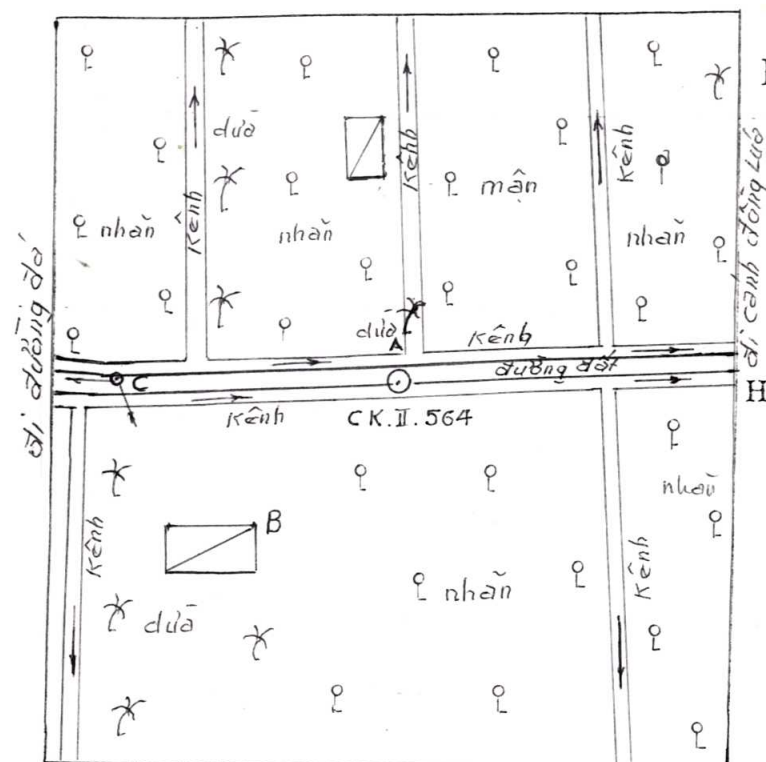
dẫn đường:

Thạch Văn Xây
Tổ 5 - Ấp Ngọc Hồ
Xã: Tam Ngai
Huyện: Cầu Kè
Tỉnh: Trà Vinh

Số liệu đo mốc (mm)

Từ van đến điểm đến:	Lần 1	Lần 2	T.B.	Chiều cao các tầng mốc
Đáy nỏ	1 575	1 576	1 575	
Trung tâm mốc dưới	1 174	1 175	1 174	401
Trung tâm mốc giữa				
Trung tâm mốc trên				
Mặt đất	0 944	0 944	0 944	230
Mặt tường vôi hoặc mặt đất sau khi đắp	0 624	0 624	0 624	320

Sơ đồ vị trí điểm



Tỷ lệ: 1/1000

Đơn vị chôn mốc, làm tường vôi:

Xí nghiệp trắc địa bản đồ 203

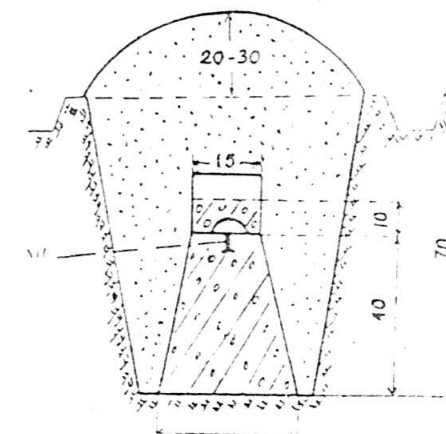
Người chôn mốc, làm tường vôi:

Nguyễn Đức Thuận

Loại mốc: chôn 1 tầng

Ngày 29 tháng 3 năm 2000

Hình vẽ mặt cắt mốc, tường vôi (đơn vị cm)



Vị	Tên vật chuẩn	Hướng và khoảng cách từ mốc đến vật chuẩn (m)
A	cây dừa độc lập	Bắc cách 6.50
B	góc nhà Thạch Văn Xây	Nam Tây Nam 26.30
C	cột điện	Tây cách 37.00

Điểm này: Tân dụng mốc cũ, gia cố, chôn trùng mốc

Tên điểm: _____ Số hiệu: _____ Cấp, hạng: _____

Điểm này đo nổi độ cao bằng: _____ Cấp, hạng: _____

Đường đi đến điểm (đường ô tô, sắt, thủy, số KM):

Từ thị trấn Huyện Cầu Kè, đi xe qua Ấp Bả Mi, đến Tổ 5, Ấp Ngọc Hồ (Xã Tam Ngai) Khoảng 3 km. Từ đường đất rẽ theo hướng Đông, đến Nhà Ông Thạch Văn Xây. Khoảng 200m, từ điểm 40m.

Cơ quan gia cố mốc, tường vôi, lập ghi chú điểm:

Ngày 29 tháng 3 năm 2000

Ngày 15 tháng 4 năm 2000

Người làm ghi chú điểm

Người kiểm tra

Phạm Văn Khoa

Hỗ Văn Hỷ

HƯỚNG DẪN LẬP GHI CHÚ ĐIỂM TỌA ĐỘ

Bản ghi chú điểm tọa độ này sử dụng để làm ghi chú điểm tọa độ Nhà nước cấp "O", hạng I, II, III, IV và địa chính I, II. Sử dụng mực màu đen để điền viết hoặc đánh máy kiểu chữ in nghiêng. Chữ số, nét vẽ phải rõ ràng, cân thân, đậm nét để đảm bảo khi photocopy được bản rõ nét.

1. Tên điểm: Lấy theo địa danh nơi đặt điểm địa phương thường dùng về vùng dân tộc và người ghi phiên âm trong ngoặc đơn. Các điểm địa chính I, II thường không có tên điểm.

2. Số hiệu, cấp hạng điểm: Theo quy định trong luận chung kinh tế - kỹ thuật (LCKT - KT) và thực tế thi công.

3. Mảnh bản đồ số: Là phiên hiệu mảnh bản đồ địa hình lưới chiếu Gauss, tỉ lệ 1 : 100 000 đối với điểm cấp "O", hạng I, II, III, IV Nhà nước và tỉ lệ 1 : 50 000 đối với điểm địa chính I, II.

4. Phương pháp đo: Theo quy định trong LCKT - KT, thí dụ: Công nghệ GPS, đường chuyên ... và thực tế thi công.

5. Giá trị khái lược: Lấy theo số liệu trên bản đồ ở mục 3. Độ cao lấy đến mét, kinh vĩ độ đến 0,1'.

6. Loại đất: Đất công hay tư (tư nhân sử dụng), chất đất theo thực tế. Nếu gắn trên vật kiến trúc, trên đá thì ghi rõ gắn trên (tháp nước, nhà mái bằng, nền đá...) - tên riêng, tên chủ nhà.

7. Nơi đặt mốc: Là địa chỉ hiện tại. Nếu làm trên hệ phố, lòng đường phải ghi tên đường, phố.

8. Nơi ở gần nhất: Là tên thôn/ban, làng hoặc nhà ở (nếu điểm đặt ở trong khu dân cư gần nhất). Khoảng cách tới điểm tính từ nơi ở gần nhất và lấy đến 1 km, 0,1 km hoặc tới chục mét tùy theo điểm ở xa, gần cụ thể.

9. Người chôn, đơn vị chôn: Là tên người, đơn vị thực tế đã chôn điểm.

10. Điểm thông hướng: Theo quy định trong LCKT - KT và theo thực tế thông hướng của điểm.

11. Bản đồ địa hình khu vực điểm và sơ đồ hướng: Cắt và dán bản đồ địa hình hoặc bản photocopy bản đồ địa hình, bản đồ khu vực tỉ lệ 1 : 10 000 - 1 : 50 000, mỗi cạnh 10 x 10 cm. Lấy vị trí điểm làm trung tâm. Điểm cấp "O", hạng I, II, III, IV Nhà nước vẽ bằng ký hiệu tam giác Δ , điểm địa chính I, hạng kỹ thuật vẽ bằng ký hiệu \bullet . Cạnh tam giác, đường kính vòng tròn là 4 mm và tô đặc. Số hiệu điểm ghi vào chỗ thuận tiện ở góc của chữ, số là 2,5 mm. Hướng đến điểm thông hướng vẽ mũi tên đến vị trí điểm đó (nếu điểm ở trong khung) hoặc vẽ đến cạnh khung (nếu điểm ở ngoài khung). Số hiệu điểm thông hướng viết dọc theo chiều mũi tên, cao 2,5 mm. Sơ đồ hướng: Chỉ vẽ hướng đến các điểm thông hướng.

12. Người dân đường: Là người có hộ khẩu thường trú ở địa phương, ghi địa chỉ cụ thể.

13. Số liệu đo mốc: Chỉ có khi chôn mốc từ hai tầng trở lên hoặc mốc có hai dấu mốc. Số liệu lấy từ số đo mốc. Điểm tọa độ hạng IV Nhà nước, điểm địa chính I, II không có mục này. Các điểm gắn trên vật kiến trúc thường cũng không có mục này.

14. Sơ đồ vị trí điểm (10 x 9)cm và vật chuẩn: Chọn tỷ lệ thích hợp để vẽ được 3 vật chuẩn nằm trong khung sơ đồ. Chỉ vẽ các yếu tố chính có liên quan đến tìm điểm. Vật chuẩn phải là các địa vật cố định, ổn định lâu dài ở thực địa. Ký hiệu và số hiệu điểm quy định như ở mục 11 nhưng không tô đặc, có chum ở tâm ký hiệu.

15. Người, đơn vị chôn mốc, làm tương vẩy: Mục nào không làm gạch ngang để bỏ.

16. Loại mốc: Mốc chôn 2 hoặc 3 tầng, mốc gắn trên núi đá, nền đá 2 tầng, mốc gắn trên vật kiến trúc 1 hoặc 2 tầng, bê thiên ván (nếu trùng vào bê thiên ván).

17. Hình vẽ mặt cắt: Theo sơ đồ ghi chú điểm cũ (mốc chôn cũ) và theo thực tế chôn mốc, làm tương vẩy mới.

18. Điểm này: Tận dụng mốc cũ, giá cố, chôn trùng mốc; Gạch ngang bỏ mục không làm. Nếu chôn mốc mới không gạch bỏ và không điền viết mục này.

19. Điểm này có nổi độ cao bằng: Công nghệ GPS, đo địa hình nào, đo như thế nào? (tên, hạng). Chỉ ghi khi đạt từ kỹ thuật (hoặc tương đương) trở lên. Thí dụ: Kỹ thuật, tương đương hạng IV, hạng IV...

20. Đường đi tới điểm: Ghi rõ đi từ địa điểm cụ thể nào, bang phương tiện gì. Nếu đi bộ qua rừng, núi thì phải ghi thời gian đi và phỏng chừng quãng đường.

21. Có quan gia cố mốc, tương vẩy, lấp ghi chú điểm: Nếu mốc, tương vẩy làm mới thì không ghi mục này. Nếu lấp bổ sung thì gạch ngang để bỏ phần việc không làm tương tự mục 18.

22. Người làm ghi chú điểm, người kiểm tra: Ghi rõ họ, tên, không ghi tên.

TỔNG CỤC ĐỊA CHÍNH

GHI CHÚ ĐIỂM TỌA ĐỘ

TÊN ĐIỂM : _____

SỐ HIỆU : CK. II. 564

CẤP, HẠNG : ĐC II

NĂM 2000