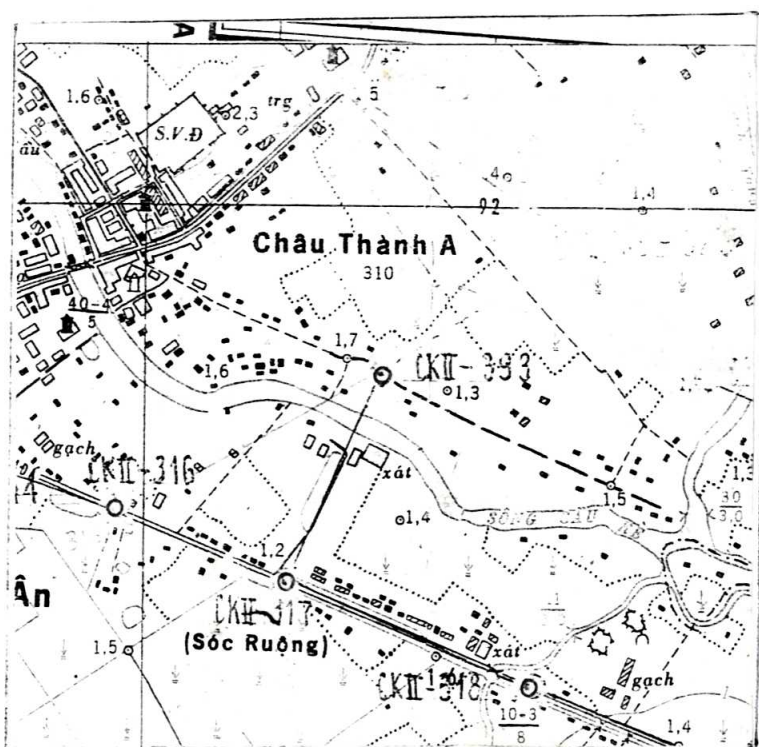


GHI CHÚ ĐIỂM TỌA ĐỘ

Tên điểm: _____ Số hiệu: CKII-393 Mảnh bản đồ: C-48-81-A-C-5
 Phương pháp đo: Đường chuyên Cấp, hạng: ĐC III
 Trị giá khái lược _____ Độ cao: 1.0 m Kinh độ: 106° 03' 3"
 _____ Vĩ độ: 9° 52' 3"
 Loại đất: Đất công Chất đất: đất thịt
 Nơi đặt mốc: Tron (bản, lang): Khu 1 Xã (thị trấn, phường): Thị trấn Cầu Kè
 Huyện (Quận): Cầu Kè Tỉnh (Thành phố): Trà Vinh
 Nơi ở gần nhất: Nhà ông Trầu Hiệp Đức Khoảng cách tới điểm: 60m km
 Người chọn: Nguyễn Đình Thô Đơn vị chọn: XNTĐ 203 - Công ty đo đạc địa chính và Công trình
 Ngày 02 tháng 4 năm 2000

Bản đồ địa hình khu vực điểm và sơ đồ hướng



Tỷ lệ: 1 : 10.000

Điểm thông hướng:

B (Tên, số hiệu, cấp hạng điểm)
 liên quan mà từ mặt đất điểm
 trạm đo nhìn thông suốt
 tới điểm liên quan

Điểm:

CKII-317
CKII-323

Họ, tên, địa chỉ người

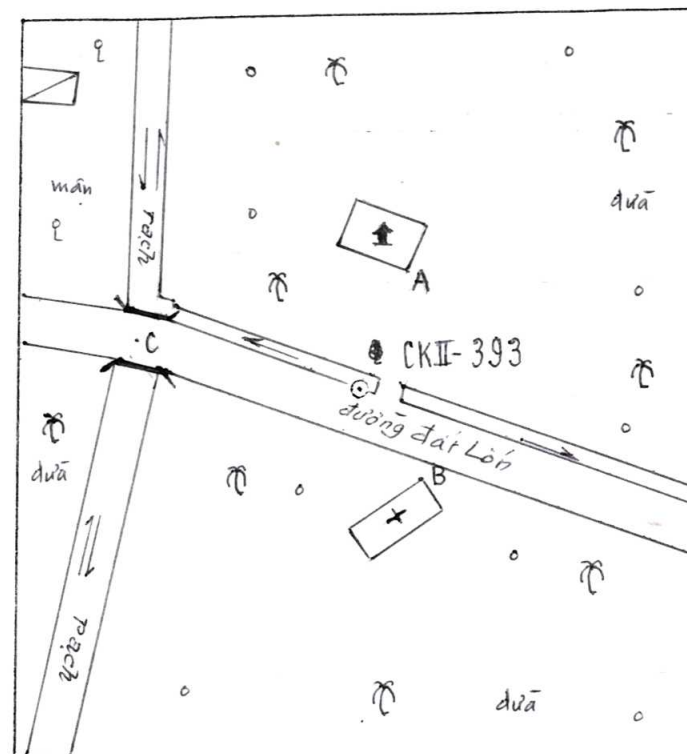
dẫn đường:

Trầu Hiệp Đức
Khu 1
Thị trấn Cầu Kè
Huyện: Cầu Kè
Tỉnh: Trà Vinh

Số liệu đo mốc (mm)

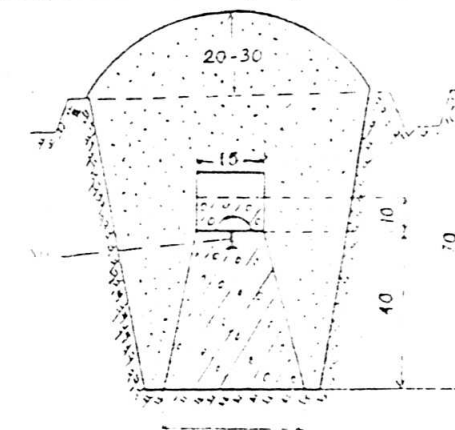
Từ van ở điểm đến:	Lần 1	Lần 2	T.B.	Chiều các các tầng mốc
Đáy mốc				
Trung tâm mốc dưới				
Trung tâm mốc giữa				
Trung tâm mốc trên				
Mặt đất				
Mô, tường vôi hoặc mặt đất				

Sơ đồ vị trí điểm



Tỷ lệ: 1 : 1000

Đơn vị chọn mốc, làm tường vôi:
XNTĐ 203 - Công ty đo đạc địa chính và Công trình
 Người chọn mốc:
Nguyễn Đình Thô
 Loại mốc: Chôn Hạng
 Ngày 04 tháng 4 năm 2000
 Hình vẽ mặt cắt mốc, tường vôi (đơn vị cm)



Vịc	Tên vật chuẩn	Hướng và khoảng cách từ mốc đến vật chuẩn (m)
A	Góc đình Hoa Thịnh	Bắc Đông Bắc 16.4
E	Góc mộ xây ông Giang Bưu Hộ	Nam Đông Nam 14.3
C	Tâm cống	Tây Tây Bắc 30.0

Điểm này: Tân dụng mốc cũ, gia cố, chọn trung mốc

Tên điểm: _____ Số hiệu: _____ Cấp, hạng: _____

Điểm này đo nối độ cao bằng: _____ Cấp, hạng: _____

Đường đi đến điểm (đường ô tô, sắt, thủy, số KM):

Từ bến xe huyện Cầu Kè qua cầu Sắt khoảng 50m rẽ tay phải đi theo đường đất Lớn qua chùa Hòa bình đến Đình Hoa Thịnh tới điểm (Mốc Chôn Cầu đường đất Lớn)

Cơ quan gia cố mốc, tường vôi, lập ghi chú điểm:

Ngày 10 tháng 4 năm 2000

Người làm ghi chú điểm:

Nguyễn Đình Thô

Ngày 6 tháng 5 năm 2000

Người kiểm tra:

Hà Văn Hy

HƯỚNG DẪN LẬP GHI CHÚ ĐIỂM TỌA ĐỘ

Bản ghi chú điểm tọa độ này sử dụng để làm ghi chú điểm tọa độ Nhà nước cấp "0", hạng I, II, III, có số, IV và địa chính I, II. Sử dụng mực màu đen để điền viết hoặc đánh máy kiểu chữ in nghiêng. Chữ, số, nét vẽ phải rõ ràng, cân thân, đậm nét để đảm bảo khi photocopy được bản rõ nét.

1. Tên điểm: Lấy theo địa danh nơi đặt điểm địa phương thường dùng ở vùng dân tộc ít người ghi phiên âm trong ngoặc đơn. Cao điểm địa chính I, II thường không có tên điểm.

2. Số hiệu, cấp hạng điểm: Theo quy định trong luận chung kinh tế - kỹ thuật (LCKT - KT) và thực tế thi công.

3. Mảnh bản đồ số: Là phiên hiệu mảnh bản đồ địa hình lưới chiếu Gauss, tỉ lệ 1 : 100 000 đối với điểm cấp "0", hạng I, II, III, IV Nhà nước và tỉ lệ 1 : 50 000 đối với điểm địa chính I, II.

4. Phương pháp đo: Theo quy định trong LCKT - KT, thí dụ: Công nghệ GPS, đường chuyền... và thực tế thi công.

5. Giá trị khái lược: Lấy theo số liệu trên bản đồ ở mục 3. Độ cao lấy đến mét, kinh, vĩ độ đến 0,1'.

6. Loại đất: Đất công hay tư (tư nhân sử dụng), chất đất theo thực tế. Nếu gắn trên vật kiến trúc, trên địa thế ghi rõ gắn trên (tháp nước, nhà mái bằng, nền đá...) - tên riêng, tên chủ nhà.

7. Nơi đặt mốc: Là địa chỉ hiện tại. Nếu làm trên hệ phổ, lòng đường phải ghi tên đường, phố.

8. Nơi gắn mốc: Là tên thôn, bản, làng hoặc nhà ở nếu điểm đặt ở trong khu dân cư gần nhất. Khoảng cách tới điểm tính từ nơi ở gần nhất và lấy đến 1 km, 0,1 km hoặc tới chục mét tùy theo điểm ở xa, gần cơ sở.

9. Người chọn, đơn vị chọn: Là tên người, đơn vị thực tế đã chọn điểm.

10. Điểm thông hướng: Theo quy định trong LCKT - KT và theo thực tế thông hướng của điểm.

11. Bản đồ địa hình khu vực điểm và sơ đồ hướng: Cắt và dán bản đồ địa hình hoặc bản photocopy bản đồ địa hình bản đồ khu vực tỉ lệ 1 : 100 000 - 1 : 50 000, mỗi cạnh 10 x 10 cm. Lấy vị trí điểm làm trung tâm, vẽ biên "0", hạng I, II, III, IV Nhà nước vẽ bằng ký hiệu tam giác ▲, điểm địa chính I, II bằng ký hiệu ngôi sao ★. Cảnh tam giác, đường xung vòng tròn là 4 mm và tô đặc. Số hiệu điểm ghi vào các tuyến tam giác của chữ, số là 2,5 mm. Hướng đến điểm thông hướng vẽ mũi tên đến vị trí điểm đặt nếu điểm ở trong khung hoặc vẽ đến cạnh khung nếu điểm ở ngoài khung. Số hiệu điểm thông hướng viết dọc theo chiều mũi tên, cao 2,5 mm. Sơ đồ hướng: Chỉ vẽ hướng đến các điểm thông hướng.

12. Người cắm dương: Là người có hồ khẩu thường trú ở địa phương, ghi địa chỉ cụ thể.

13. Số hiệu đo mốc: Chỉ có khi chôn mốc từ hai tầng trở lên hoặc mốc có hai dấu mốc. Số hiệu lấy từ số đo mốc. Điểm tọa độ hạng IV Nhà nước, điểm địa chính I, II không có mục này. Các điểm gắn trên vật kiến trúc thường cũng không có mục này.

14. Sơ đồ vị trí điểm (10 x 9 cm) và vật chuẩn: Chọn tỷ lệ thích hợp để vẽ được 3 vật chuẩn nằm trong khung sơ đồ. Chỉ vẽ các yếu tố chính có liên quan đến tìm điểm. Vật chuẩn phải là các địa vật cố định, ổn định lâu dài ở thực địa. Ký hiệu và số hiệu điểm quy định như ở mục 11 nhưng không tô đặc, có chấm ở tâm ký hiệu.

15. Người, đơn vị chôn mốc, làm tường vây: Mục nào không làm gạch ngang để bỏ.

16. Loại mốc: Mốc chôn 2 hoặc 3 tầng, mốc gắn trên nền đá, nền đá 2 tầng, mốc gắn trên vật kiến trúc 1 hoặc 2 tầng, bê thiêu vữa (nếu trùng vào bê thiêu vữa).

17. Hình vẽ mặt cắt: Theo sơ đồ ghi chú điểm cũ (mốc chôn cũ) và theo thực tế chôn mốc, làm tường vây mới.

18. Điểm này: Tận dụng mốc cũ, giá cố, chôn trùng mốc: Gạch ngang bỏ mục không làm. Nếu chôn mốc mới không gạch bỏ và không điền viết mục này.

19. Điểm này có nối độ cao bằng: Công nghệ GPS, đo địa hình nối độ cao bằng máy: Cấp, hạng: Ghi khi đạt từ kỹ thuật (hoặc tương đương) trở lên. Thí dụ: Kỹ thuật, tương đương hạng IV, hạng IV...

20. Đường đi tới điểm: Ghi rõ đi từ địa điểm cụ thể nào, bằng phương tiện gì. Nếu đi bộ qua rừng, núi thì phải ghi thời gian đi và phóng chừng quãng đường.

21. Cơ quan gia cố mốc, tường vây, lập ghi chú điểm: Nếu mốc, tường vây làm mới thì không ghi mục này. Nếu làm bổ sung thì gạch ngang để bỏ phần việc không làm, tương tự mục 18.

22. Người làm ghi chú điểm, người kiểm tra: Ghi rõ họ, tên, không họ tên.

TỔNG CỤC ĐỊA CHÍNH

11 Cầu Kè

GHI CHÚ ĐIỂM TỌA ĐỘ

TÊN ĐIỂM : _____

SỐ HIỆU : CKII-393

CẤP, HẠNG : ĐC II

NĂM 2000