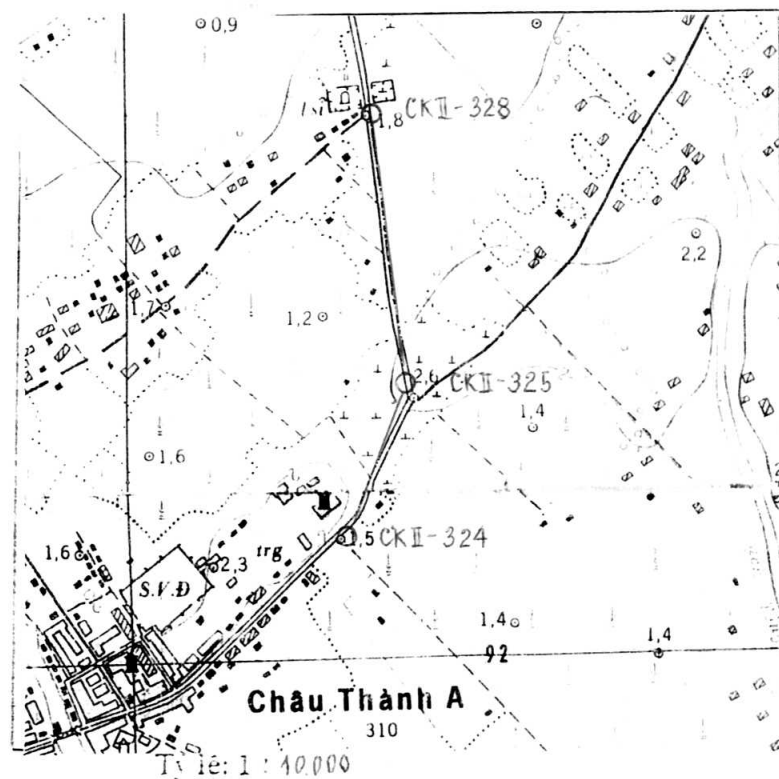


GHI CHÚ ĐIỂM TỌA ĐỘ

Tên điểm: _____ Số hiệu: CKII-325 Mảnh bản đồ: C-48-81-A-c-2
 Phương pháp đo: Đường chuyên _____ Cấp, hạng: Đ I II
 Trị giá khái lược _____ Độ cao: 2.0 _____ Kinh độ: 106° 03' 6"
 _____ Vi độ: 9° 52' 6"
 Loại đất: Đất công _____ Chất đất: Đất pha cát
 Nơi đặt mốc: Thôn (bản, làng): Khóm 2 _____ Xã (thị trấn, phường): II Cầu Kè
 Huyện (Quận): Cầu Kè _____ Tỉnh (Thành phố): Trà Vinh
 Nơi ở gần nhất: Khóm 2 _____ Khoảng cách tới điểm: 0.0 km
 Người chọn: Phạm Văn Thịnh Đơn vị chọn: XNTĐ 203 - Công ty đo đạc địa chính và Công trình

Ngày 15 tháng 5 năm 2000

Bản đồ địa hình khu vực điểm và sơ đồ hướng



Điểm thông hướng:

(Tên, số hiệu, cấp hạng điểm liên quan mà từ mặt đất điểm trạm đo nhìn thông suốt tới điểm liên quan)

Điểm:

CKII-328
CKII-324

Họ, tên, địa chỉ người

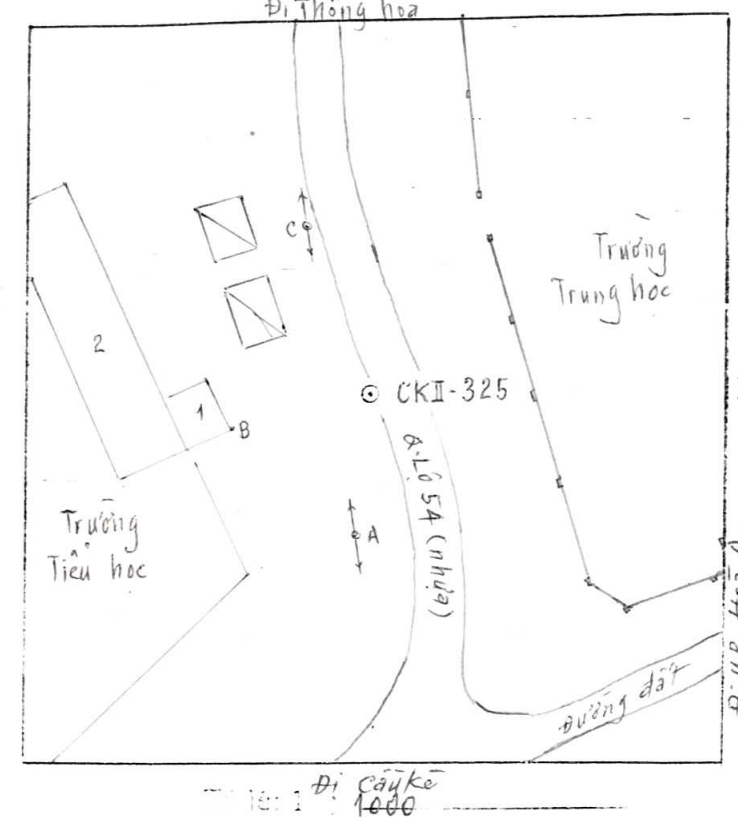
dẫn đường:

Thạch Dết
Cán bộ địa chính II Cầu Kè
Huyện: Cầu Kè
Tỉnh: Trà Vinh

Số liệu đo mốc (mm)

Từ văn đến điểm đến:	Lần 1	Lần 2	T.B.	Chiều cao các tầng mốc
Đáy mốc				
Trung tâm mốc dưới				
Trung tâm mốc giữa				
Trung tâm mốc trên				
Mặt đất				
Mặt tường vôi hoặc mặt đất sau khi đắp				

Sơ đồ vị trí điểm



Đơn vị chôn mốc, làm tường vôi:
XNTĐ 203 - Công ty đo đạc địa chính và Công trình

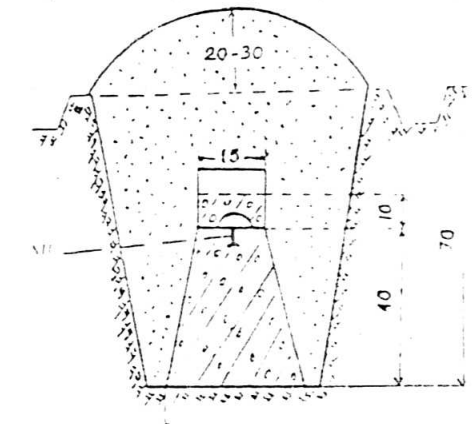
Người chôn mốc:

Nguyễn Khắc Sự

Loại mốc: Chôn 1 tầng

Ngày 15 tháng 5 năm 2000

Hình vẽ mặt cắt mốc, tường vôi (đơn vị cm)



Vịc	Tên vật chuẩn	Hướng và khoảng cách từ mốc đến vật chuẩn (m)
A	Cột điện hạ thế	Nam 18.5
E	Góc tường xây	Tây tây nam 19.0
C	Cột điện hạ thế	Bắc tây bắc 23.7

Điểm này: Tàn dụng mốc cũ, gia cố, chôn trung mốc

Tên điểm: _____ Số hiệu: _____ Cấp, hạng: _____

Điểm này đo nổi độ cao bằng: _____ Cấp, hạng: _____

Dương đi đến điểm (đường ô tô, sắt, thủy, số KM): _____

Từ UBND Huyện Cầu Kè đi về hướng đông bắc theo Quốc lộ 54 tới công trường Trường học cơ sở là đến điểm (1.0 km)

Cơ quan gia cố mốc, tường vôi, lập ghi chú điểm:

Ngày 20 tháng 5 năm 2000

Người làm ghi chú điểm:

Phạm Văn Thịnh

Ngày 16 tháng 5 năm 2000

Người kiểm tra

Hà Văn Hỷ

HƯỚNG DẪN LẬP GHI CHÚ ĐIỂM TỌA ĐỘ

Bản ghi chú điểm tọa độ này sử dụng để làm ghi chú điểm tọa độ Nhà nước cấp "O", hạng I, II, III (có số), IV và địa chính I, II. Sử dụng mực màu đen để điền viết hoặc đánh máy kiểu chữ in nghiêng. Chữ, số, nét vẽ phải rõ ràng, cân thân, đậm nét để đảm bảo khi photocopy được bản rõ nét.

1. Tên điểm: Lấy theo địa danh nơi đặt điểm địa phương thường dùng (ở vùng dân tộc ít người ghi phiên âm trong ngoặc đơn). Các điểm địa chính I, II thường không có tên điểm.

2. Số hiệu, cấp hạng điểm: Theo quy định trong luận chứng kinh tế - kỹ thuật (LCKT - KT) và thực tế thi công.

3. Mảnh bản đồ số: Là phiên hiệu mảnh bản đồ địa hình lưới chiếu Gauss, tỉ lệ 1 : 100 000 đối với điểm cấp "O", hạng I, II, III, IV Nhà nước và tỉ lệ 1 : 50 000 đối với điểm địa chính I, II.

4. Phương pháp đo: Theo quy định trong LCKT - KT, thí dụ: Công nghệ GPS, đường chuyền ... và thực tế thi công.

5. Giá trị khái lược: Lấy theo số liệu trên bản đồ ở mục 3. Độ cao lấy đến mét, kinh, vĩ độ đến 0,1'.

6. Loại đất: Đất công hay tư (tư nhân sử dụng), chất đất theo thực tế. Nếu gắn trên vật kiến trúc, trên đá thì ghi rõ gắn trên (tháp nước, nhà mái bằng, nền đá...) - tên riêng, tên chủ nhà.

7. Nơi đặt mốc: Là địa chỉ hiện tại. Nếu làm trên hệ phố, lòng đường phải ghi tên đường, phố.

8. Nơi gắn nhất: Là tên thôn, bản, làng hoặc nhà ở nếu điểm đặt ở trong khu dân cư gần nhất. Khoảng cách từ điểm tính từ nơi gắn nhất và lấy đến 1 km, 0,1 km hoặc tới chục mét tùy theo điểm ở xa, gần cụ thể.

9. Người chọn, đơn vị chọn: Là tên người, đơn vị thực tế đã chọn điểm.

10. Điểm thông hướng: Theo quy định trong LCKT - KT và theo thực tế thông hướng của điểm.

11. Bản đồ địa hình khu vực điểm và sơ đồ hướng: Cắt và dán bản đồ địa hình hoặc bản photocopy bản đồ địa hình, bản đồ khu vực tỉ lệ 1 : 10 000 - 1 : 50 000, mỗi cạnh 10 x 10 cm. Lấy vị trí điểm làm trung tâm, cấp "O", hạng I, II, III, IV Nhà nước vẽ bằng ký hiệu tam giác \blacktriangle , điểm địa chính I, bằng ký hiệu vòng tròn \bullet . Cạnh tam giác, đường kính vòng tròn là 4 mm và tô đặc. Số hiệu điểm ghi vào chỗ thuận tiện. Độ cao của chữ, số là 2,5 mm. Hướng đến điểm thông hướng vẽ mũi tên đến vị trí điểm đó nếu điểm ở trong khung hoặc vẽ đến cạnh khung nếu điểm ở ngoài khung. Số hiệu điểm thông hướng viết dọc theo chiều mũi tên, cao 2,5 mm. Sơ đồ hướng: Chỉ vẽ hướng đến các điểm thông hướng.

12. Người dẫn đường: Là người có họ khẩu thường trú ở địa phương, ghi địa chỉ cụ thể.

13. Sơ liệu đo mốc: Chỉ có khi chôn mốc từ hai tầng trở lên hoặc mốc có hai đầu mốc. Số liệu lấy từ số đo mốc. Điểm tọa độ hạng IV Nhà nước, điểm địa chính I, II không có mục này. Các điểm gắn trên vật kiến trúc thường cũng không có mục này.

14. Sơ đồ vị trí điểm (10 x 9)cm và vật chuẩn: Chọn tỷ lệ thích hợp để vẽ được 3 vật chuẩn nằm trong khung sơ đồ. Chỉ vẽ các yếu tố chính có liên quan đến tìm điểm. Vật chuẩn phải là các địa vật cố định, ổn định lâu dài ở thực địa. Ký hiệu và số hiệu điểm quy định như ở mục 11 nhưng không tô đặc, có chấm ở tâm ký hiệu.

15. Người, đơn vị chôn mốc, làm tường vây: Mục nào không làm gạch ngang để bỏ.

16. Loại mốc: Mốc chôn 2 hoặc 3 tầng, mốc gắn trên núi đá, nền đá 2 tầng, mốc gắn trên vật kiến trúc 1 hoặc 2 tầng, bề thiên văn (nếu trùng vào bề thiên văn).

17. Hình vẽ mặt cắt: Theo sơ đồ ghi chú điểm cũ (mốc chôn cũ) và theo thực tế chôn mốc, làm tường vây mới.

18. Điểm này: Tận dụng mốc cũ, giá cố, chôn trùng mốc: Gạch ngang bỏ mục không làm. Nếu chôn mốc mới không gạch bỏ và không điền viết mục này.

19. Điểm này đo nội độ cao bằng: Công nghệ GPS, đo cao hình học, đo cao trọng lực. Cấp, hạng: Ghi khi đạt từ kỹ thuật (hoặc tương đương) trở lên. Thí dụ: Kỹ thuật, tương đương hạng IV, hạng IV...

20. Đường đi tới điểm: Ghi rõ đi từ địa điểm cụ thể nào, bằng phương tiện gì. Nếu đi bộ qua rừng, núi thì phải ghi thời gian đi và phòng chừng quãng đường.

21. Cơ quan gia cố mốc, tường vây, lập ghi chú điểm: Nếu mốc, tường vây làm mới thì không ghi mục này. Nếu làm bổ sung thì gạch ngang để bỏ phần việc không làm (tương tự mục 18).

22. Người làm ghi chú điểm, người kiểm tra: Ghi rõ họ, tên, không bỏ tên.

TỔNG CỤC ĐỊA CHÍNH

11 Cầu Kè

GHI CHÚ ĐIỂM TỌA ĐỘ

TÊN ĐIỂM : _____
SỐ HIỆU : CK II - 325
CẤP, HẠNG : ĐC II

NĂM 2000